
















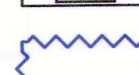
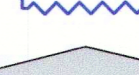


LEGENDE:

1. Baugrenzen, Nutzungszweck

-  Baugrenzen
-  Gerätehütte
-  Umkleidekabinen
-  Mobile Toilettenhäuschen
-  Mobile Toilettenhäuschen (optional)
-  Einlassstelle Wassersportgeräte
-  Gebäude der Wasserwacht
-  Wachstation



2. Verkehrsflächen

-  öffentliche Verkehrsflächen
-  Verkehrsflächen besonderer Zweckbestimmung
-  öffentliche Feld- und Waldwege
-  öffentliche Parkplätze
-  Straßenbegrenzungslinie
-  Ausweichstelle (Rasen)/Rasenstellfläche/Schotterrasen
-  Kombinierte Geh- und Radwege
-  Ein- und Ausfahrten
-  Zufahrten zu den öffentlichen PKW-Stellplätzen
-  Anbauverbotszone
-  Sichtdreiecke mit Angabe der Schenkellänge in Metern




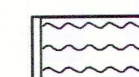

3. Flächen für Versorgungsanlagen

-  Elektrizität





4. Hauptversorgungsleitungen

-  Hauptversorgung - oberirdisch
-  Hauptversorgung - unterirdisch



5. Grünflächen

-  Öffentliche Grünflächen
-  Private Grünflächen
-  Sportplatz
-  Badeplatz
-  FKK-Gelände








6. Flächen für die Wasserwirtschaft

-  Wasserflächen
-  Dammschließung geplant
-  Abbaustand Reisinger lt. Luftbild v. 08.07.02
-  Entwässerungsgraben



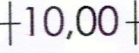
7. Flächen für die Land- und Forstwirtschaft

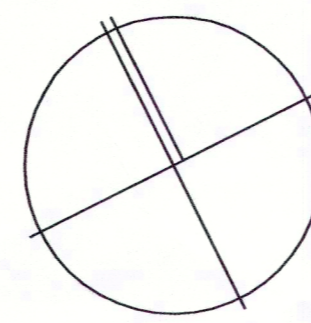
-  landwirtschaftliche Flächen
-  Flächen für Wald zu erhalten

8. Maßnahmen und Flächen zum Schutz, zur Pflege und zur Entwicklung von Natur und Landschaft

-  Bäume zu erhalten
-  Sträucher zu erhalten
-  Bäume zu pflanzen
-  Sträucher zu pflanzen
-  Im Rahmen der Biotopkartierung Bayern-Flachland erfasster Lebensraum
-  Umgrenzung Schutzgebiet und -objekt im Sinne des Naturschutz
-  geschützter Landschaftsbestandteil

9. Sonstige Planzeichen

-  Grenze des räumlichen Geltungsbereiches
-  Gemarkungsgrenze
-  Mindestmaße in Metern



Bebauungsplan Feilenmoos
Stadt Geisenfeld

RECHNUNG	01.07.2004	Bebauungsplan Nr. 34 "Feilenmoos" - 1. Änderung der Stadt Geisenfeld	NR.	L 255 / 1.1 G
ZEICHNUNG	Entwurf - nördlicher Teil		AUFLAGENBEREICH	Carl S. Köppl Bg.-Nr. 13.10.04 Bg.-Nr. 13.10.05 Bg.-Nr. 13.10.06 Bg.-Nr. 13.10.07
Verwaltungsgemeinschaft Geisenfeld Postfach 1030 85290 Geisenfeld		LOTHAR KÖPPEL LANDSCHAFTSARCHITEKT BURGHOFSTRASSE 1 84453 MÜHLDORF/INN TEL. 08631/986750 FAX. 08631/986790 MOBIL. 0171/496970 LA-toepfel@t-online.de		
MABSTAB		1:2500		

