


## „PV Geisenfeld Gaden“

Begründung mit Umweltbericht

### Stadt Geisenfeld

Kirchplatz 4, 85290 Geisenfeld

Landkreis Pfaffenhofen an der Ilm



Vorentwurf: 07.12.2023

Entwurf:

Endfassung:

Entwurfsverfasser:

**NEIDL + NEIDL**

Landschaftsarchitekten und Stadtplaner

Partnerschaft mbB  
Dolesstr. 2, 92237 Sulzbach-Rosenberg  
Telefon: +49(0)9661/1047-0  
Mail: [info@neidl.de](mailto:info@neidl.de) // [Homepage: neidl.de](http://Homepage: neidl.de)



## Inhaltsverzeichnis

<b>A</b>	<b>PLANZEICHNUNG .....</b>	<b>4</b>
<b>B</b>	<b>FESTSETZUNGEN .....</b>	<b>4</b>
<b>C</b>	<b>HINWEISE .....</b>	<b>4</b>
<b>D</b>	<b>VERFAHRENSVERMERKE .....</b>	<b>4</b>
<b>E</b>	<b>BEGRÜNDUNG .....</b>	<b>4</b>
<b>1.</b>	<b>Gesetzliche Grundlagen .....</b>	<b>4</b>
<b>2.</b>	<b>Planungsrechtliche Voraussetzungen .....</b>	<b>5</b>
<b>2.1</b>	<b>Landesentwicklungsprogramm .....</b>	<b>5</b>
<b>2.2</b>	<b>Regionalplanung .....</b>	<b>6</b>
<b>2.3</b>	<b>Flächennutzungsplan/Landschaftsplan .....</b>	<b>7</b>
<b>3.</b>	<b>Erfordernis und Ziele .....</b>	<b>8</b>
<b>4.</b>	<b>Räumliche Lage und Größe .....</b>	<b>8</b>
<b>5.</b>	<b>Gegenwärtige Nutzung des Gebietes .....</b>	<b>9</b>
<b>6.</b>	<b>Landschaftsbild .....</b>	<b>9</b>
<b>7.</b>	<b>Artenschutz .....</b>	<b>9</b>
<b>8.</b>	<b>Vorhaben- und Erschließungsplanung .....</b>	<b>10</b>
<b>8.1</b>	<b>Erschließung .....</b>	<b>10</b>
<b>8.2</b>	<b>Ver-/ Entsorgung .....</b>	<b>10</b>
<b>8.3</b>	<b>Beschreibung der Photovoltaikanlage .....</b>	<b>11</b>
<b>8.4</b>	<b>Rückbauverpflichtung .....</b>	<b>11</b>
<b>9.</b>	<b>Begründung der Festsetzungen aus städtebaulicher und landschaftsplanerischer Sicht .....</b>	<b>12</b>
<b>9.1</b>	<b>Art und Maß der baulichen Nutzung .....</b>	<b>12</b>
<b>9.2</b>	<b>Baugrenzen, Abstandsflächen .....</b>	<b>12</b>
<b>9.3</b>	<b>Baugestaltung, Werbeanlagen .....</b>	<b>12</b>
<b>9.4</b>	<b>Verkehrsflächen .....</b>	<b>12</b>
<b>9.5</b>	<b>Einfriedungen .....</b>	<b>12</b>
<b>9.6</b>	<b>Gestaltung des Geländes / Bodenschutz / Oberflächenwasser .....</b>	<b>12</b>
<b>9.7</b>	<b>Grünflächen, Maßnahmen und Flächen zum Schutz, zur Pflege und zur Entwicklung von Natur- und Landschaft .....</b>	<b>13</b>
<b>9.8</b>	<b>Immissionsschutz .....</b>	<b>13</b>
<b>F</b>	<b>UMWELTBERICHT .....</b>	<b>14</b>
<b>1</b>	<b>Einleitung .....</b>	<b>14</b>
<b>1.1</b>	<b>Kurzdarstellung des Inhalts und wichtiger Ziele der Bauleitplanung .....</b>	<b>14</b>
<b>1.2</b>	<b>Darstellung der in einschlägigen Fachgesetzen und Fachplänen festgelegten Ziele des Umweltschutzes die für den Bauleitplan von Bedeutung sind, und ihrer Berücksichtigung .....</b>	<b>15</b>
<b>2.</b>	<b>Bestandsaufnahme und Bewertung der Umweltauswirkungen einschließlich der Prognose bei Durchführung der Planung .....</b>	<b>16</b>
<b>2.1</b>	<b>Bestandsaufnahme der einschlägigen Aspekte des derzeitigen Umweltzustands (Basisszenario) .....</b>	<b>16</b>
<b>2.1.1</b>	<b>Umweltmerkmale .....</b>	<b>16</b>
<b>2.2</b>	<b>Prognose über die Entwicklung des Umweltzustands bei Durchführung der Planung .....</b>	<b>19</b>

2.2.1	Auswirkung auf die Schutzgüter .....	19
2.2.2	Auswirkungen auf Erhaltungsziele und den Schutzzweck der Natura 2000-Gebiete im Sinne des Bundesnaturschutzgesetzes .....	22
2.2.3	Auswirkungen auf den Menschen und seine Gesundheit sowie die Bevölkerung insgesamt ..	22
2.2.4	Auswirkungen auf Kulturgüter und sonstige Sachgüter .....	22
2.2.5	Auswirkungen auf die Vermeidung von Emissionen sowie der sachgerechte Umgang mit Abfällen und Abwässern .....	23
2.2.6	Auswirkungen auf die Nutzung erneuerbarer Energien sowie die sparsame und effiziente Nutzung von Energie.....	23
2.2.7	Auswirkungen auf die Darstellungen von Landschaftsplänen sowie von sonstigen Plänen, insbesondere des Wasser-, Abfall- und Immissionsschutzrechts.....	23
2.2.8	Auswirkungen auf die Erhaltung der bestmöglichen Luftqualität in Gebieten, in denen die durch Rechtsverordnung zur Erfüllung von Rechtsakten der Europäischen Union festgelegten Immissionsgrenzwerte nicht überschritten werden .....	23
2.2.9	Auswirkungen auf die Wechselwirkungen zwischen den einzelnen Belangen des Umweltschutzes .....	23
<b>2.3</b>	<b>Beschreibung der Maßnahmen zur Vermeidung, Verhinderung, Verringerung oder Ausgleich von erheblichen Umweltauswirkungen .....</b>	<b>24</b>
2.3.1	Vermeidungsmaßnahmen bezogen auf die verschiedenen Schutzgüter .....	24
2.3.2	Landschaftspflegerische Maßnahmen und Festsetzungen .....	25
2.3.3	Ausgleich unvermeidbarer Beeinträchtigungen / Eingriffsregelung.....	25
2.3.4	Maßnahmen auf den Ausgleichsflächen.....	29
<b>2.4</b>	<b>Alternative Planungsmöglichkeiten .....</b>	<b>30</b>
<b>3.</b>	<b>Zusätzliche Angaben.....</b>	<b>31</b>
<b>3.1</b>	<b>Beschreibung der Methodik und Hinweise auf Schwierigkeiten und Kenntnislücken .....</b>	<b>31</b>
<b>3.2</b>	<b>Beschreibung der geplanten Maßnahmen zur Überwachung der erheblichen Auswirkungen.....</b>	<b>31</b>
<b>3.3</b>	<b>Allgemein verständliche Zusammenfassung .....</b>	<b>32</b>
<b>3.4</b>	<b>Quellenangaben.....</b>	<b>33</b>

## A PLANZEICHNUNG

siehe Planblatt 1/2 (Bebauungsplan) und 2/2 (Vorhaben- und Erschließungsplan)

## B FESTSETZUNGEN

siehe Planblatt 1/2

## C HINWEISE

siehe Planblatt 1/2

## D VERFAHRENSVERMERKE

siehe Planblatt 1/2

## E BEGRÜNDUNG

### 1. Gesetzliche Grundlagen

BauGB	Baugesetzbuch in der Fassung der Bekanntmachung vom 03.11.2017 (BGBl. I S. 3634), zuletzt geändert durch Art. 1 des Gesetzes vom 03. Juli 2023 (BGBl. 2023 I Nr. 176)
BauNVO	Verordnung über die bauliche Nutzung der Grundstücke - Baunutzungsverordnung - in der Fassung der Bekanntmachung vom 21.11.2017 (BGBl. I S. 3786), zuletzt geändert durch Art. 1 des Gesetzes vom 03. Juli 2023 (BGBl. 2023 I Nr. 176).
BayBO	Bayerische Bauordnung 2008 in der Fassung der Bekanntmachung vom 14.08.2007 (GVBl. S. 588), zuletzt geändert durch das Gesetz vom 23. Juni 2023 (GVBl. S. 250).
BNatSchG	Gesetz über Naturschutz und Landschaftspflege - Bundesnaturschutzgesetz - in der Fassung vom 29.07.2009 (BGBl. I S. 2542), zuletzt geändert durch Art. 3 des Gesetzes vom 08.12.2022 (BGBl. I S. 2240).
BayNatSchG	Gesetz über den Schutz der Natur, die Pflege der Landschaft und die Erholung in der freien Natur - Bayerisches Naturschutzgesetz - in der Fassung vom 23.02.2011 (GVBl. S. 82), zuletzt geändert durch § 1 des Gesetzes vom 23. Dezember 2022 (GVBl. S. 723).

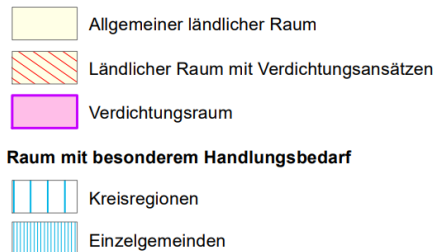
## 2. Planungsrechtliche Voraussetzungen

## 2.1 Landesentwicklungsprogramm

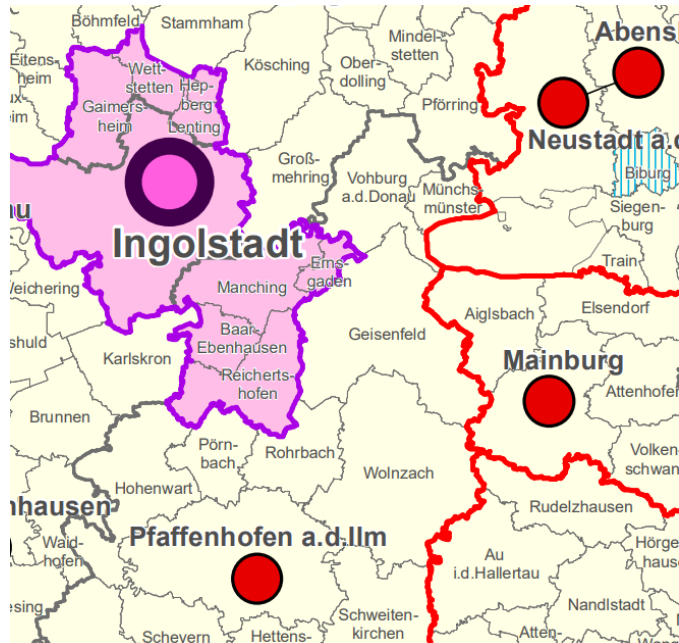
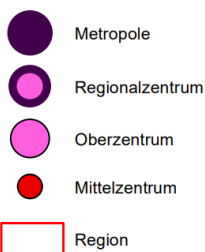
Gemäß Strukturkarte des Landesentwicklungsprogramms des Landes Bayern, Stand 1. Juni 2023 liegt die Stadt Geisenfeld im Allgemeinen ländlichen Raum. Für die Vorhabenfläche trifft das LEP keine gebietskonkreten Festlegungen.

## I. Ziele der Raumordnung

### a) Zeichnerisch verbindliche Darstellungen



**b) Zeichnerisch erläuternde Darstellung verbaler Ziele**



Auszug LEP, Anhang 2: Strukturkarte

### 6.2.1 Ausbau der Nutzung erneuerbarer Energien:

(Z) „Erneuerbare Energien sind dezentral in allen Teilräumen verstärkt zu erschließen und zu nutzen.“

In der Begründung zu 6.2.1 wird erläutert: „Die verstärkte Erschließung und Nutzung der erneuerbaren Energien - Windenergie, Solarenergie, Wasserkraft, Biomasse und Geothermie – liegen im überragenden öffentlichen Interesse und dienen dem Umbau der bayerischen Energieversorgung, der Ressourcenschonung und dem Klimaschutz. Die Ziele für den für den Anteil der erneuerbaren Energie leiten sich aus den internationalen, nationalen und bayerischen Energie- und Klimaschutzziele sowie dem Bayerischen Klimaschutzgesetz ab. Um diese Ziele erreichen zu können, ist ein Ausbau der Energieerzeugung mit erneuerbaren Ressourcen in allen Teilräumen und Gebietskategorien notwendig, wenngleich eine dezentrale Konzentration aufgrund der erforderlichen Netzan-schlüsse angestrebt werden sollte und mittels der Festlegung von Vorrang- und Vorbehaltsgebieten auch unterstützt wird (vgl. 6.2.2 und 6.2.3). ...“

Die vorliegende Bauleitplanung entspricht diesem landesplanerischen Ziel.

### 6.2.3 Photovoltaik

(G) „Im notwendigen Maße soll auf die Nutzung von Flächen für Freiflächen-Photovoltaikanlagen in landwirtschaftlich benachteiligten Gebieten hingewirkt werden.“

In der Begründung zu 6.2.3 steht u.a.: „ ... Um den Erfordernissen der Energiewende und der Zielsetzungen auf Landes-, Bundes- und EU-Ebene nachzukommen, müssen aber auch weitere Flächen in landwirtschaftlich benachteiligten Gebieten im notwendigen Maße zur Verfügung gestellt werden. Die bayerische Staatsregierung hat deswegen von der Ermächtigung gemäß § 37c Abs. 2 EEG Gebrauch gemacht. Die dritte Verordnung über Gebote für Freiflächenanlagen vom 26. Mai 2020 sieht vor, dass bestehenden Gebote für Freiflächenanlagen auf landwirtschaftlich benachteiligten Flächen

*nach § 37 Absatz 1 Nummer 2 Buchstabe i EEG in Bayern bezuschlagt werden können. Das erforderliche Maß des Ausbaus in diesen Gebieten richtet sich nach den energiefachlich definierten Zielen des Ausbaus erneuerbarer Energien. ..."*

Das gesamte Gebiet der Stadt Geisenfeld befindet sich innerhalb der PV-Förderkulisse als benachteiligtes Gebiet, so dass grundsätzlich auf allen Acker- und Grünlandflächen die Förderbedingungen laut EEG vorliegen.

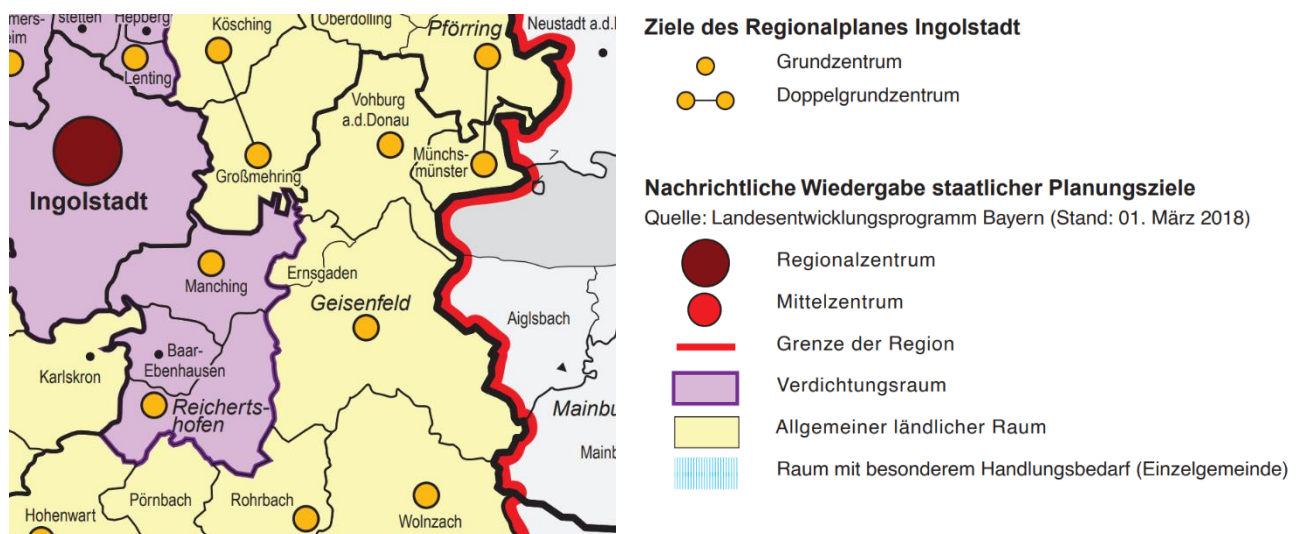
Laut Begründung zu 3.3 „Vermeidung von Zersiedelung“ werden Photovoltaik- und Biomasseanlagen explizit vom Anbindungsgebot ausgenommen, das die Zersiedelung der Landschaft durch neue Siedlungsstrukturen vermeiden soll. Somit ist eine Anbindung der Flächen an eine Siedlungseinheit nicht notwendig.

Der Ausweisung der Flächen als Sondergebiet für Photovoltaik stehen somit keine Ziele der Landesentwicklung entgegen.

## 2.2 Regionalplanung

Der Regionalplan steuert die übergemeindlichen Entwicklungen auf regionaler Ebene, die das Landesentwicklungsprogramm für ganz Bayern vorgibt. Entsprechend dem Regionalplan der Planungsregion 10 – Ingolstadt sind für den Planbereich folgende Grundsätze und Ziele betroffen:

Gemäß Karte 1 – Raumstruktur ist die Stadt Geisenfeld ein Grundzentrum im allgemein ländlichen Raum.




Auszug Regionalplan Ingolstadt, Karte 1 Raumstruktur

Gemäß Karte 2b – Siedlung und Versorgung – Tourismus- und Erholungsgebiete liegt der Geltungsbereich nicht innerhalb eines Erholungs- bzw. Touristengebietes.

Karte 3 - Landschaft und Erholung zeigt, dass das Vorhabensgebiet in einem landschaftlichen Vorbehaltsgebiet liegt. Sonstige Vorrang- oder Vorbehaltsgebiete bzw. Hauptverbreitungsgebiete und Abbaustandorte für Bodenschätze befinden sich nicht im Umfeld der Planung (siehe Karte 2 Siedlung und Versorgung sowie Karte zu 5.2 Bodenschätze – Hauptverbreitungsgebiete und Abbaustandorte).







*Auszug Flächennutzungsplan*

### 3. Erfordernis und Ziele

Der Stadt Geisenfeld liegt ein Antrag der Firma Südwerk Energie GmbH vor, auf den Flurstücken Fl.-Nr. 227, 228, 242, 243, 244, 244/2 (TF), 245, 246, 256 (TF), 257 (TF) und 259 (TF), Gmkg. Gaden b. Geisenfeld, auf landwirtschaftlichen Flächen bei Gaden eine Freiflächenphotovoltaikanlage zu errichten. Die Stadt Geisenfeld plant die Ausweisung des vorhabenbezogenen Bebauungsplanes „PV Geisenfeld Gaden“ gemäß § 9 BauGB in diesem Bereich zur Deckung des Bedarfs an Flächen zur Nutzung regenerativer Energien (Photovoltaik).

Nach der Baunutzungsverordnung (BauNVO) sind solche Anlagen in Sonstigen Sondergebieten (§ 11 BauNVO) zulässig. Der Bebauungsplan setzt ein Sondergebiet für die Nutzung der Sonnenenergie zur „Gewinnung, Speicherung und Umwandlung elektrischer Energie“ fest und schafft damit die planungsrechtlichen Voraussetzungen für die Verwirklichung des Vorhabens. Die Stadt schließt mit dem Vorhabensträger gemäß § 12 Abs. 1 BauGB einen Durchführungsvertrag, in dem die Übernahme der Planungs- und Erschließungskosten durch den Vorhabensträger und Fristen zur Durchführung des Vorhabens geregelt werden. Der Durchführungsvertrag ist vor dem Satzungsbeschluss gem. § 20 BauGB abzuschließen.

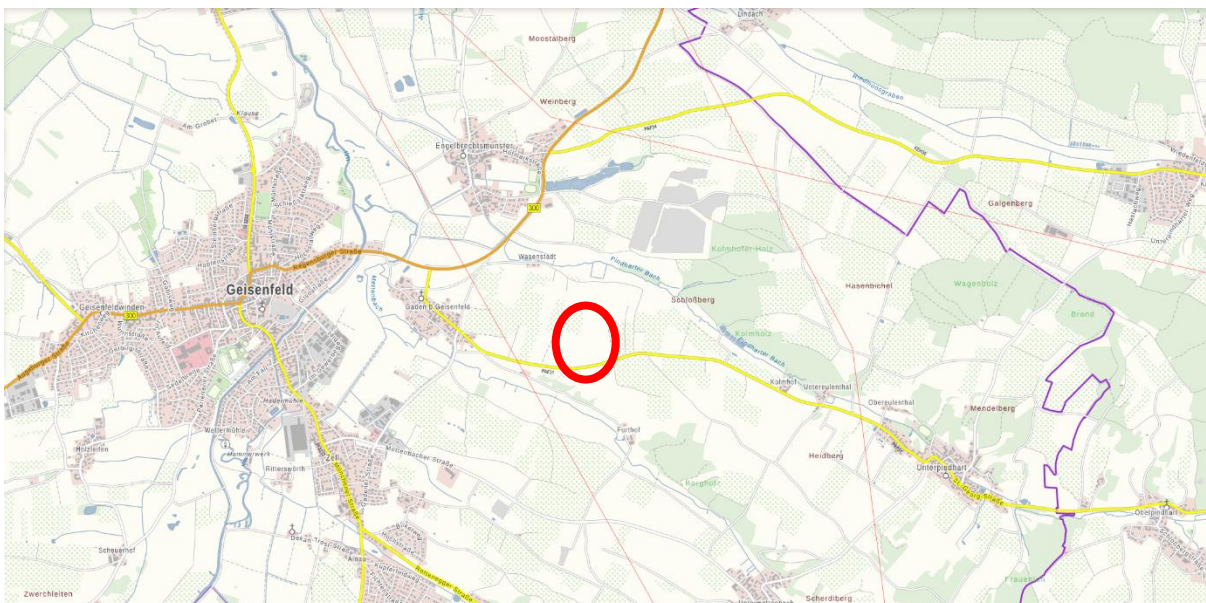
Der rechtskräftige Flächennutzungs- und Landschaftsplan der Stadt wird im Parallelverfahren gemäß § 8 Abs. 3 BauGB geändert. Somit entwickelt sich der Bebauungsplan aus dem Flächennutzungsplan. Der Bebauungsplan ist unter der Voraussetzung, dass die Änderung des FNP im Vorfeld genehmigt wird, nicht genehmigungspflichtig. Der Satzungsbeschluss zum vorhabenbezogenen Bebauungsplan „PV Geisenfeld Gaden“ kann nach Genehmigung der Flächennutzungsplan-Änderung durch öffentliche Bekanntmachung in Kraft gesetzt werden.

Die Nutzung erneuerbarer Energien trägt wesentlich zum Klimaschutz bei. Durch die Nutzung von Sonnenstrom wird kein klimaschädliches CO<sub>2</sub> produziert und gleichzeitig werden wertvolle Ressourcen geschont. Des Weiteren stärkt der Ausbau der dezentralen Energieversorgung die regionale Wertschöpfung und unterstützt damit den ländlichen Raum nachhaltig. Gemäß § 1 Abs. 6 Nr. 7f BauGB ist die Nutzung erneuerbarer Energien in den Bauleitplänen besonders zu berücksichtigen.

Der Rückbau wird mittels Durchführungsvertrag geregelt.

### 4. Räumliche Lage und Größe

Die Vorhabenflächen liegen östlich von Geisenfeld bzw. Gaden bei Geisenfeld, nördlich der Kreisstraße PAF 31.



*Lage der Flächen, ohne Maßstab*



Der Geltungsbereich umfasst die Flurstücke Fl.-Nr. 227, 228, 242, 243, 244, 244/2 (TF), 245, 246, 256 (TF), 257 (TF) und 259 (TF), Gmkg. Gaden b. Geisenfeld. Die Fläche des Geltungsbereiches beträgt insgesamt ca. 6 ha.

Alternative Standorte im Eigentum des Investors gibt es nicht, da die Flächen lediglich gepachtet werden.

## 5. Gegenwärtige Nutzung des Gebietes

Die Vorhabenflächen werden derzeit intensiv als Ackerfläche genutzt.



Die Fläche wird von landwirtschaftlichen Nutzflächen umgeben. Lediglich im Norden findet sich ein kleines Feldgehölz. Im Süden grenzt die Kreisstraße PAF 31 an. Durch die Eingrünung der Anlage werden die Anlageteile in die Landschaft mittels neuer Gehölzstrukturen eingebunden, die zur Gliederung der Landschaft beitragen.

## 6. Landschaftsbild

Es handelt sich um eine ackerbaulich genutzte Fläche. Das überplante Gebiet ist geprägt durch die landwirtschaftliche Nutzung im Umfeld. Der Geltungsbereich selbst enthält keine landschaftsbildwirksamen Strukturen wie Gehölzbestände oder Ähnliches.

Es bestehen keine Blickbeziehungen nach Gaden bei Geisenfeld und Wasenstadt.

Durch die geplante Eingrünung werden die Auswirkungen auf das Landschaftsbild minimiert.

Die landwirtschaftlichen Flächen selbst haben keinen direkten Wert für die Erholungsnutzung. Es sind bis auf den Fernradweg „Hallertauer Hopfentour“, der entlang der bestehenden Kreisstraße führt, keine bedeutenden Freizeitwege im Bereich der Planung zu erkennen.

## 7. Artenschutz

Im Zuge des Bauleitplanverfahrens ist zu prüfen, ob durch die Planung einer oder mehrere der artenschutzrechtlichen Verbotstatbestände nach § 44 Abs. 1 i.V.m. Abs. 5 BNatSchG ausgelöst werden, gegebenenfalls wären die naturschutzrechtlichen Voraussetzungen für eine Ausnahme von den Verboten gemäß § 45 Abs. 7 BNatSchG zu prüfen.

Aus § 44 BNatSchG ergeben sich für besonders und streng geschützten Arten und europäische Vogelarten folgende Verbote:

Schädigungsverbot von Lebensstätten: Beschädigung oder Zerstörung von Fortpflanzungs- und Ruhestätten.

Abweichend davon liegt ein Verbot nicht vor, wenn die ökologische Funktion, der von dem Eingriff oder Vorhaben betroffenen Fortpflanzungs- oder Ruhestätten im räumlichen Zusammenhang gewahrt wird.

Störungsverbot: Erhebliches Stören von Tieren während der Fortpflanzungs-, Aufzucht-, Mauser-, Überwinterungs- und Wanderungszeiten.

Abweichend davon liegt ein Verbot nicht vor, wenn die Störung zu keiner Verschlechterung des Erhaltungszustandes der lokalen Population führt.

Tötungsverbot- und Verletzungsverbot: Der Fang, die Verletzung oder Tötung von Tieren, die Beschädigung, Entnahme oder Zerstörung ihrer Entwicklungsformen. Umfasst ist auch die Gefahr von Kollisionen im Straßenverkehr, wenn sich durch das Vorhaben das Kollisionsrisiko für die jeweilige Arten unter Berücksichtigung der vorgesehenen Schadensvermeidungsmaßnahmen signifikant erhöht.

Die vorhandene Vegetation im Bearbeitungsgebiet ist geprägt durch die menschliche Nutzung. Der Geltungsbereich ist als landwirtschaftlich intensiv genutzte Ackerfläche und Grünland zu bezeichnen. Die Vegetation der landwirtschaftlichen Nutzflächen setzt sich aus wenigen Arten zusammen und weist deshalb eine für den Naturhaushalt untergeordnete Bedeutung auf.

Unter Berücksichtigung der bestehenden intensiven Nutzung ist der Bereich als stark gestört und anthropogen beeinflusst einzustufen. Seltene bzw. gefährdete Arten sind deshalb voraussichtlich auszuschließen. Besonders wertvolle Lebensräume oder kartierte Biotope werden durch die Planung nicht beeinträchtigt.

Es werden nach derzeitigem Kenntnisstand für keine Art des Anhangs IV der FFH-Richtlinie sowie für keine europäischen Vogelarten gem. Art. 1 der Vogelschutzrichtlinie unter Berücksichtigung von Vermeidungsmaßnahmen die Verbotstatbestände des § 44 BNatSchG erfüllt. Es wird daher voraussichtlich keine Ausnahme gem. § 45 Abs. 7 BNatSchG oder eine Befreiung gem. § 67 BNatSchG benötigt.

Schutzgebiete oder Biotope sind von der Planung nicht betroffen.

Im weiteren Verfahren wird auf Grundlage einer Abstimmung mit der Unteren Naturschutzbehörde nähere Aussagen zu den zu erwartenden Auswirkungen auf saP-relevante Arten ergänzt.

Gegebenenfalls werden Vermeidungsmaßnahmen beziehungsweise Maßnahmen zur Sicherung der kontinuierlichen ökologischen Funktionalität auf Ebene des parallel aufgestellten Bebauungsplanes integriert, um ein Eintreten von Verbotstatbeständen auszuschließen.

## 8. Vorhaben- und Erschließungsplanung

### 8.1 Erschließung

Die Erschließung aller Teilflächen erfolgt über die bestehende Kreisstraße.

Innerhalb des Geltungsbereiches ist die Anlage von Erschließungswegen nur in absolut notwendigem Maß in sickerfähiger Ausführung zulässig.

### 8.2 Ver-/ Entsorgung

#### Wasserversorgung

Ein Anschluss an das Trinkwassernetz ist nicht notwendig.

#### Abwasserentsorgung/Oberflächenwasser

Das von der Photovoltaikanlage abfließende Niederschlagswasser ist auf dem Baugebiet breitflächig zu versickern. Falls Erosionen und Abflussverlagerungen oder Abflussverschärfungen auftreten, sind diesen geeignete Maßnahmen wie z.B. Bepflanzung oder Rückhaltemulden entgegenzusetzen, so dass umliegende Grundstücke nicht nachteilig beeinträchtigt werden.

Schmutzwasser- bzw.- Kanalanschluss ist nicht erforderlich.

### **Strom-/Telekommunikationsversorgung**

Für die Anlagenüberwachung sind Signalkabel und ggf. Telekommunikationseinrichtungen vorgesehen.

### **Abfallwirtschaft**

Ist nicht erforderlich.

## **8.3 Beschreibung der Photovoltaikanlage**

Laut Kriterienkatalog der Kommune wird für Gaden eine maximale Anlagengröße von 5,99 ha vorgegeben. Die geplante Anlage hat eine Größe von ca. 6 ha mit Eingrünung. Liegt also im zulässigen Bereich.

Die Fläche erscheint keine potenzielle Erweiterungsfläche für bestehende Bebauungen zu sein. Eine Anbindung an bestehende Strukturen liegt nicht vor.

Der Mindestabstand von 500 m zur nächsten Siedlungseinheit wird zwar unterschritten jedoch liegt von Gaden bei Geisenfeld keine Sichtbeziehung zur Anlage vor.

Die zur Überplanung gewählte Fläche liegt zwar nicht entlang einer Autobahn oder Bahntrasse, erscheint aber trotzdem in Betracht der relevanten Schutzgüter geeignet.

Die Mindestanforderungen an die Gestaltung der Anlage können mittels Festsetzung verpflichtend gemacht und damit eingehalten werden. Zudem entsprechen die Vorgaben dem allgemeinen Planungsstandard für Freiflächenphotovoltaikanlagen.

Die Photovoltaik-Module werden fest aufgestellt und nach Süden ausgerichtet, so dass die Modulreihen von West nach Ost verlaufen. Die Module dürfen sich gegenseitig nicht beschatten, folglich sind der Konstruktionshöhe wirtschaftliche und einstrahlungsbedingte Grenzen gesetzt (maximal 3,50 m über Geländeoberkante). Die Fläche unter den Modulen ist von extensiv gepflegtem Grünland bedeckt. Die Trägerkonstruktion besteht aus Stahlprofilen. Die Gründung erfolgt mittels Ramm- oder Schraubfundament.

Die notwendigen Technikräume werden innerhalb der festgesetzten Baugrenzen aufgestellt. Die Vollversiegelung von Flächen im Sondergebiet ist auf die erforderlichen Gebäudedefundamente zu beschränken. Die Grundfläche für Nebengebäude darf insgesamt maximal 300 m<sup>2</sup> betragen, die Höhe ist auf maximal 3 m beschränkt.

Die Bereiche zwischen den Modultischen und darunter werden extensiv genutzt und ausgehagert, um eine Erhöhung der Artenvielfalt in der Fläche zu erreichen. Die eigentliche Modulfläche wird aus versicherungstechnischen Gründen mit einem Maschendrahtzaun umfriedet. Die maximale Höhe beträgt 2,50 m.

Zur Vermeidung von negativen Auswirkungen auf nachtschwärmende Insekten und zur Vermeidung einer optischen Fernwirkung bei Nacht wird im Bebauungsplan eine dauerhafte Beleuchtung der Anlage als unzulässig festgesetzt.

Die gesamte Anlage ist wartungsarm.

## **8.4 Rückbauverpflichtung**

Vereinbarungen über den Rückbau nach Aufgabe der Nutzung werden in einer gesonderten Vereinbarung (Durchführungsvertrag zwischen der Stadt Geisenfeld und dem Vorhabensträger) getroffen.

## 9. Begründung der Festsetzungen aus städtebaulicher und landschaftsplanerischer Sicht

### 9.1 Art und Maß der baulichen Nutzung

Zulässig ist im Bereich des Sondergebietes ausschließlich die Errichtung von freistehenden Photovoltaikmodulen sowie die der Zweckbestimmung des Sondergebietes unmittelbar dienende Nebenanlagen. Das Maß der baulichen Nutzung wird durch die Grundflächenzahl definiert. Als Grundflächenzahl wird 0,7 festgesetzt. Maßgeblich für die Ermittlung der Grundflächenzahl ist die umzäunte Fläche. Als Grundfläche wird die Grundfläche der Gebäude sowie die senkrechte Projektion der Module auf die Geländeoberfläche gerechnet. Eine tatsächliche Bodenversiegelung erfolgt allerdings nur im Bereich der Technikgebäude und wird durch Festsetzung einer maximalen Grundfläche von insgesamt maximal 300 m<sup>2</sup> beschränkt. Zur Vermeidung von übermäßiger Versiegelung wurde festgesetzt, dass die Modultische mit Ramm-, Bohr- oder Schraubfundamenten zu verankern sind. Durch die Festsetzung einer Folgenutzung als landwirtschaftliche Fläche wird sichergestellt, dass die Fläche nach Ablauf der Nutzung wieder der Landwirtschaft zur Verfügung steht. Zur Vermeidung einer signifikanten Fernwirkung wird die maximale Höhe für die Module auf 3,50 m und für Gebäude auf 5,00 m beschränkt.

### 9.2 Baugrenzen, Abstandsflächen

Die überbaubaren Grundstücksflächen für Modultische und Gebäude werden durch die Festsetzungen von Baugrenzen definiert. Zufahrten, Umfahrungen, Einzäunungen können auch außerhalb der Baugrenzen errichtet werden. Die festgesetzten Baugrenzen ergeben sich aus den erforderlichen Abständen zu der Einfriedung der Anlage.

### 9.3 Baugestaltung, Werbeanlagen

Auch wenn die Errichtung von Gebäuden nur in geringem Umfang erforderlich wird, werden Festsetzung zur Dachgestaltung getroffen, die ein möglichst gutes Einfügen der Anlagen in die Umgebung sicherstellen sollen. Die Dachneigung wird auf maximal 30° begrenzt und es werden gedeckte Farben für die Dacheindeckung vorgeschrieben. Aus den gleichen Gründen werden Werbeanlagen grundsätzlich zugelassen, jedoch auf eine maximale Fläche von 3,0 m<sup>2</sup> sowie den Zufahrtsbereich beschränkt. Fahnenmasten sowie elektrische Werbeanlagen werden explizit ausgeschlossen.

### 9.4 Verkehrsflächen

Die Grundstückszufahrt erfolgt von der bereits bestehenden, angrenzenden Kreisstraße aus.

### 9.5 Einfriedungen

Zur Verminderung von negativen ökologischen Auswirkungen wird die Festsetzung getroffen, dass die Durchlässigkeit für Kleintiere im Bereich von 15 cm ab dem Boden gewährleistet sein muss.

Die Begrenzung der Gesamthöhe auf maximal 2,50 m und Festsetzung der verwendeten Materialien (Maschendraht aus Metall mit Übersteigenschutz) dient zur Verringerung der Auswirkungen auf das Landschaftsbild.

### 9.6 Gestaltung des Geländes / Bodenschutz / Oberflächenwasser

Das natürliche Gelände soll weitestgehend unverändert beibehalten werden. Deshalb ist die Abgrabung oder Aufschüttung auf eine Höhe von maximal 0,5 m begrenzt. Diese Festsetzung hält die Möglichkeit offen, geringfügige Unebenheiten auszugleichen, ohne eine zu starke Veränderung des Geländes zuzulassen. Zum Schutz des Bodens ist für Aufschüttungen gegebenenfalls ausschließlich inertes Material oder Aushubmaterial des Planungsbereiches zu verwenden.

Das anfallende Niederschlagswasser ist aus ökologischen Gründen möglichst breitflächig über die belebte Bodenzone zu versickern. Eine punktuelle Versickerung ist nicht zulässig. Daher sind auch



sämtliche Bodenbefestigungen einschließlich der Zufahrten in sickerfähiger Ausführung herzustellen.

### **9.7 Grünflächen, Maßnahmen und Flächen zum Schutz, zur Pflege und zur Entwicklung von Natur- und Landschaft**

Durch Festsetzungen zur Pflege der Grünflächen (1-2 schürige Mahd, Verbot von Düngemitteln und Pestiziden, Beweidung, Verwendung von Regionalem Saatgut) innerhalb der Photovoltaikanlage soll eine extensive Pflege und Entwicklung zu artenreichem Extensivgrünland sichergestellt werden. Dies dient der weitgehenden Minimierung von Eingriffen in Bezug auf das Schutzgut Arten und Lebensräume. Zur Einbindung der Anlage in die Landschaft wird die Pflanzung der Hecken in den Randbereichen der Anlage festgesetzt. Nachdem nördlich des Geltungsbereiches in geringem Abstand bereits Gehölzstrukturen bestehen, wird in diesem Bereich auf eine weitere zusätzliche Eingrünung verzichtet. Die Bilanzierung des Kompensationsbedarfs und die Beschreibung der Gestaltungsmaßnahmen sind dem Umweltbericht (Kapitel 2.3) zu entnehmen.

### **9.8 Immissionsschutz**

Zur Vermeidung von negativen Auswirkungen auf nachtschwärmende Insekten und zur Vermeidung einer optischen Fernwirkung bei Nacht wird im Bebauungsplan eine dauerhafte Beleuchtung der Anlage als unzulässig festgesetzt.

Gemäß Praxis-Leitfaden für die ökologische Gestaltung von Photovoltaik-Freiflächenanlagen: "Anhand der vom LfU ermittelten Schalleistungspegel ergibt sich, dass bei einem Abstand des Trafos bzw. Wechselrichters von rund 20 m zur Grundstücksgrenze der Immissionsrichtwert der TA Lärm für ein reines Wohngebiet von 50 dB(A) am Tag sicher unterschritten wird."

Die Wohnbebauung von Gaden b. Geisenfeld befindet in einem Abstand von mindestens 700 Meter, so dass die Werte der TA Lärm für ein Wohngebiet sicher nicht überschritten werden,

Baubedingt kann es kurzzeitig zu erhöhter Lärmentwicklung kommen. Diese ist jedoch vorübergehend und daher als gering erheblich einzustufen.

Eine störende Blendwirkung in Richtung der südlich befindlichen Straße sowie der weit entfernt umliegenden Wohnbebauung kann aufgrund einer angepassten Ausrichtung der Module, der bestehenden Höhenabwicklung in Kombination mit der geplanten Eingrünung mit hoher Wahrscheinlichkeit ausgeschlossen werden.

## F UMWELTBERICHT

### 1 Einleitung

Aufgabe des Umweltberichts ist es, alle Umweltbelange sowie die Standortauswahl für die Bebauung unter dem Blickwinkel der Umweltvorsorge zusammenzufassen.

Der Umweltbericht soll den Prozess der Ermittlung, Beschreibung und Bewertung von Umweltbelangen festhalten und so die Grundlage zur Abwägung mit konkurrierenden Belangen bilden, die in anderen Teilen der Begründung darzulegen sind.

Zweck des Umweltberichts ist es, einen Beitrag zur Berücksichtigung der Umweltbelange bei der Zulassung von Projekten zu leisten und dadurch der Umweltvorsorge zu dienen. Er umfasst die Ermittlung, Beschreibung und Bewertung der Auswirkungen eines Vorhabens auf die Schutzgüter Menschen, Tiere / Pflanzen, Boden, Wasser, Luft und Klima, Landschaft, Kultur- und Sachgüter, einschließlich der jeweiligen Wechselwirkungen.

Der Umweltbericht begleitet das gesamte Bauleitplanverfahren vom Aufstellungs- bis zum Satzungsbeschluss. Auf diese Weise soll eine ausreichende Berücksichtigung der Belange von Natur und Umwelt sichergestellt und dokumentiert werden. Der Umweltbericht ist Bestandteil der Begründung zum Bebauungsplan.

#### 1.1 Kurzdarstellung des Inhalts und wichtiger Ziele der Bauleitplanung

Der Stadt Geisenfeld liegt ein Antrag der Firma Südwerk Energie GmbH vor, auf den Flurstücken Fl.-Nr. 227, 228, 242, 243, 244, 244/2 (TF), 245, 246, 256 (TF), 257 (TF) und 259 (TF), Gmkg. Gaden b. Geisenfeld, auf landwirtschaftlichen Flächen bei Gaden eine Freiflächenphotovoltaikanlage zu errichten.

Die Stadt Geisenfeld plant die Ausweisung des vorhabenbezogenen Bebauungsplanes „PV Geisenfeld Gaden“ gemäß § 9 BauGB in diesem Bereich zur Deckung des Bedarfs an Flächen zur Nutzung regenerativer Energien (Photovoltaik).

Der vorhabenbezogene Bebauungsplan weist ein Sondergebiet zur Nutzung regenerativer Energien (Photovoltaik) aus. Die Erschließung aller Teilflächen erfolgt von der bestehenden Kreisstraße aus.

Die Bundesregierung hat durch das Gesetz für Erneuerbare Energien (EEG) die Voraussetzung für eine wirtschaftliche Nutzung der Photovoltaik geschaffen. Dies, aber auch die erkennbare Verschlechterung der Versorgung mit fossilen Energien führt zunehmend zum Einsatz regenerativer Energien, insbesondere der Photovoltaik.

Die Module werden in Reihen, die in Süd-Richtung ausgerichtet sind, angeordnet.

Diese Modultische werden freitragend ohne flächenhafte Fundamente, sondern lediglich mit Ramm-, Bohr- oder Schraubfundamenten im Boden verankert. Das Gelände bzw. die Topografie unter den Tischen bleibt unverändert, da durch diese Montagetechnik die Unebenheiten der Bodenoberfläche ausgeglichen werden können.

Die Höhe der Module kann bis zu 3,50 m über dem Erdboden betragen. Die Module auf den Tischen werden rückseitig verkabelt, die einzelnen Modultische durch Erdverkabelung mit dem Technikraum verbunden.

Die Zu- und Abfahrten außerhalb des Geltungsbereiches erfolgen auf der bereits vorhandenen Kreisstraße.

Die Bereiche zwischen den Modultischen und darunter bleiben ungenutzt und einer extensiven Grünlandpflege zugeführt.

Der betreffende Bereich wird im Flächennutzungsplan im Parallelverfahren in ein Sondergebiet, Photovoltaik (SO) nach § 11 BauNVO geändert. Der Geltungsbereich umfasst folgende Parzellen:

Gemarkung Gaden b. Geisenfeld: Fl.-Nr. 227, 228, 242, 243, 244, 244/2 (TF), 245, 246, 256 (TF), 257 (TF) und 259 (TF)

Die Gesamtfläche des geplanten Baugebiets beträgt ca. 6 ha.

Die eigentliche Modulfläche wird aus versicherungstechnischen Gründen mit einem Maschendrahtzaun mit einer Höhe von bis zu 2,50 m umfriedet.

## **1.2 Darstellung der in einschlägigen Fachgesetzen und Fachplänen festgelegten Ziele des Umweltschutzes die für den Bauleitplan von Bedeutung sind, und ihrer Berücksichtigung**

Im aktuellen EEG ist unter § 2 die besondere Bedeutung erneuerbarer Energien verankert worden. Demnach liegen *„die Errichtung und der Betrieb von Anlagen sowie den dazugehörigen Nebenanlagen [...] im überragenden öffentlichen Interesse und dienen der öffentlichen Sicherheit. Bis die Stromerzeugung im Bundesgebiet nahezu treibhausgasneutral ist, sollen die erneuerbaren Energien als vorrangiger Belang in die jeweils durchzuführenden Schutzgüterabwägungen eingebracht werden.“*

Die allgemeinen gesetzlichen Grundlagen, wie das Erneuerbare-Energien-Gesetz, das Baugesetzbuch, die Naturschutzgesetze, die Abfall- und Immissionsschutz-Gesetzgebung wurden im vorliegenden Fall berücksichtigt. Die Eingriffsregelung ist nach dem Leitfaden 'Bauen im Einklang mit Natur und Landschaft', 2021 in Verbindung mit dem Hinweispapier „Bau- und landesplanerische Behandlung von Freiflächen-Photovoltaikanlagen“ des Bayerischen Staatsministeriums für Wohnen, Bau und Verkehr von 10.12.2021 durchgeführt worden.

Das Landesentwicklungsprogramm sieht die Förderung von Stromerzeugung aus erneuerbaren Energien vor.

Parallel zum Bebauungsplanverfahren wird der Flächennutzungsplan geändert und stellt im betreffenden Bereich ein Sondergebiet Photovoltaik dar.

### **Schutzgebiete**

Im Planungsgebiet liegen kein Landschaftsschutzgebiet, geschützte Flächen nach Arten- und Biotopschutzprogramm oder Natura 2000, ebenso keine biotopkartierten Flächen.

Sonstige Fachpläne und -programme z.B. Immissionsschutzrecht sowie kommunale Umweltqualitätsziele sind für die vorgesehene Fläche nicht vorhanden.

## 2. Bestandsaufnahme und Bewertung der Umweltauswirkungen einschließlich der Prognose bei Durchführung der Planung

Die Beurteilung der Umweltauswirkungen erfolgt verbal argumentativ. Dabei werden drei Stufen unterschieden: geringe, mittlere und hohe Erheblichkeit.

### 2.1 Bestandsaufnahme der einschlägigen Aspekte des derzeitigen Umweltzustands (Basisszenario)

#### 2.1.1 Umweltmerkmale

##### 2.1.1.1 Schutzgut Mensch / Gesundheit

###### Beschreibung

Der Planungsbereich selbst besitzt als landwirtschaftlich genutzte Fläche keine Bedeutung für die Erholungsnutzung. Bis auf den Fernradweg „Hallertauer Hopfentour“, der entlang der bestehenden Kreisstraße führt, sind keine bedeutenden Freizeitwege im Bereich der Planung zu erkennen.

Wirtschaftliche Nutzungsansprüche bestehen durch die Landwirtschaft.

Die Fläche dient weder dem Lärmschutz noch hat sie besondere Bedeutung für die Luftreinhaltung.

##### 2.1.1.2 Schutzgut Tiere und Pflanzen

###### Beschreibung

Als potenzielle natürliche Vegetation wird in der Pflanzensoziologie der Endzustand der Vegetation bezeichnet, der sich einstellen würde, wenn sie sich unter den heutigen Standortbedingungen ohne weiteren Einfluss des Menschen entwickeln könnte. Sie braucht mit der ursprünglichen Vegetation nicht übereinstimmen.

Als Grundlage dieser Betrachtung dienen die Untersuchungsergebnisse nach SEIBERT (1968) zur potenziellen natürlichen Vegetation Bayerns, die aufbauend auf Bodeneinheiten und unter Berücksichtigung von Höhenlagen und Klimaverhältnissen Vegetationsgebiete beschreiben. Ergänzende Kartierungen einzelner Transsekte in Bayern von JANNSEN und SEIBERT (1986) haben zu neuen Erkenntnissen geführt.

Demnach würde sich im Planungsgebiet auf lange Sicht Zittergrasseggen-Hainsimsen-Buchenwald im Komplex mit Zittergrasseggen-Waldmeister-Buchenwald; örtlich Zittergrasseggen-Stieleichen-Hainbuchenwald entwickeln.

Im Planungsgebiet selbst liegen keine geschützten Flächen nach Arten- und Biotopschutzprogramm oder Natura 2000, ebenso wie keine biotopkartierten Flächen.

Die Fläche ist aufgrund des Status als landwirtschaftliche Fläche geprägt durch die menschliche Nutzung. Die Vegetation der landwirtschaftlichen Nutzflächen setzt sich aus wenigen Arten zusammen und weist deshalb eine für den Naturhaushalt untergeordnete Bedeutung auf.

Unter Berücksichtigung der bestehenden intensiven Nutzung ist der Bereich als gestört und anthropogen beeinflusst einzustufen. Seltene bzw. gefährdete Arten sind deshalb voraussichtlich auszuschließen. Wertvolle Lebensräume oder kartierte Biotope werden durch die Planung nicht beeinträchtigt.

Es werden nach derzeitigem Kenntnisstand für keine Art des Anhangs IV der FFH-Richtlinie sowie für keine europäischen Vogelarten gem. Art. 1 der Vogelschutzrichtlinie unter Berücksichtigung von Vermeidungsmaßnahmen die Verbotstatbestände des § 44 BNatSchG erfüllt. Es wird daher voraussichtlich keine Ausnahme gem. § 45 Abs. 7 BNatSchG oder eine Befreiung gem. § 67 BNatSchG benötigt.

Zusammenfassend kann festgehalten werden, dass der Geltungsbereich eine lediglich geringe Bedeutung als Lebensraum für Pflanzen und Tiere aufweist. Flächen mit hoher Bedeutung sind von der Überbauung nicht betroffen.





Auszug aus dem Bayernatlas: Biotopkartierung Flachland

Zeichenerklärung:

rot umrandete Fläche: Geltungsbereich

rosa, pink schraffiert: Biotopkartierung Flachland

### 2.1.1.3 Schutzgut Boden

#### Beschreibung

Boden dient als Pflanzen- und Tierlebensraum, als Filter, für die Wasserversickerung und -verdunstung sowie der Klimaregulierung. Zudem hat er seine Funktion als Produktionsgrundlage für die Landwirtschaft. Belebter, gewachsener Boden ist nicht ersetzbar.

Das Bearbeitungsgebiet liegt innerhalb der Naturraum-Haupteinheit (Ssymank) D65–Unterbayerisches Hügelland und Isar-Inn-Schotterplatten, der Naturraum-Einheit (Meynen/Schmithüsen et. al.) 062 Donau-Isar-Hügelland sowie der Naturraum Untereinheit (ABSP) 062-A Donau-Isar-Hügelland.

In der Geologischen Karte 1:500.000 ist für den Planungsbereich Obere Süßwassermolasse, untergliedert verzeichnet. Gemäß Übersichtsbodenkarte 1:25.000 (ÜBK 25) liegt im Bereich der Planung fast ausschließlich Braunerde, unter Wald podsolig, aus (kiesführendem) Lehmsand (Molasse).

Nach Bodenschätzungskarte ist im Planungsbereich SI3D eingetragen. Die Boden- bzw. Ackerzahl ist mit 36/36 bzw. 37/38 angegeben. Die Zustandsstufe 3 weist auf eine mittlere Ertragsfähigkeit der Bodenart hin.

Die Standortauskunft bezüglich Bodenkundlicher Basisdaten des Umweltatlas Bayern zeigt, eine mittlere Nährstoffverfügbarkeit und geringes pflanzenverfügbares Bodenwasser.

Da es sich bei der Fläche für die Freiflächenphotovoltaikanlage um landwirtschaftlich genutzte Fläche handelt, ist der anliegende Boden anthropogen überprägt. Der natürliche Bodenaufbau ist in diesem Bereich demnach bereits beeinträchtigt.

Unterschiede bzgl. der biotischen Lebensraumfunktion des Bodens sind im Untersuchungsraum nicht zu erkennen. Es sind keine besonders schutzwürdigen Bodenflächen festzustellen.

Zu Altlasten ist im Bereich der Planung nichts bekannt.

#### **2.1.1.4 Schutzgut Wasser**

##### **Beschreibung**

Im Planungsgebiet befinden sich keine Oberflächengewässer oder ein Trinkwasserschutzgebiet. Laut Umweltatlas Bayern berindet sich der Geltungsbereich weder im Wassersensiblen Bereich noch in einem Überschwemmungsgebiet. Grundwasser ist mit einem Abstand von > 2 m zu erwarten. Genauere Kenntnisse zum Grundwasserstand sind nicht vorhanden. Es erfolgt durch die Anlage einer Photovoltaikanlage nur ein Minimum an Versiegelung. Beeinträchtigungen für Grundwasserneubildung sowie Regenrückhalt können deshalb praktisch ausgeschlossen werden.

#### **2.1.1.5 Schutzgut Luft / Klima**

##### **Beschreibung**

Die mittlere Lufttemperatur im Planungsbereich beträgt im Sommerhalbjahr zwischen 14 und 15 °C und im Winterhalbjahr 2 bis 3 °C. Im Sommerhalbjahr beträgt die mittlere Niederschlagshöhe etwa 400 bis 450 mm, im Winterhalbjahr etwa 250 mm bis 300 mm.

Der Geltungsbereich des Bebauungsplanes hat als Ackerfläche eine gewisse Bedeutung als Kaltluftentstehungsgebiet, jedoch ohne Bezug zur Wohnbebauung. Eine Bedeutung für die Frischluftentstehung ist nicht zu erkennen.

Besondere Erhebungen zur Luft bzw. deren Verunreinigung liegen für das Planungsgebiet nicht vor.

#### **2.1.1.6 Schutzgut Landschaft / Erholung**

##### **Beschreibung**

Es handelt sich um landwirtschaftlich genutzte Flächen, die innerhalb der überplanten Flächen keinerlei landschaftsbildprägende Strukturen aufweisen. Das Umfeld ist von der Landwirtschaft sowie von etwas entfernt liegenden Feldgehölzen bzw. einem Waldrand geprägt.

Blickbeziehungen bestehen aufgrund der Höhenabwicklung und der vorhandenen Vegetation zu nahezu keinem umliegenden Ortsteil.

Die landwirtschaftlichen Flächen selbst haben keinen direkten Wert für die Erholungsnutzung. Bis auf den Fernradweg „Hallertauer Hopfentour“, der entlang der bestehenden Kreisstraße führt, sind keine bedeutenden Freizeitwege im Bereich der Planung zu erkennen.

#### **2.1.1.7 Schutzgut Kultur- und Sachgüter**

##### **Beschreibung**

Im Geltungsbereich des Bebauungsplanes sind keine Kultur- bzw. Sachgüter mit schützenswertem Bestand bekannt. Im Denkmaltatlas Bayern sind keine Boden- oder Baudenkmäler innerhalb der Fläche bzw. in der näheren Umgebung verzeichnet.

#### **2.1.1.8 Schutzgut Fläche**

Durch die vorliegende Bauleitplanung werden ca. 6 ha Fläche der intensiven landwirtschaftlichen Nutzung entzogen und in Flächen für Photovoltaik sowie Flächen für Eingrünung umgewandelt. Die Fläche kann begrenzt weiterhin als extensive Grünlandfläche beziehungsweise als Schafweide genutzt werden.

Auf diesen Flächen erfolgt nur in sehr geringem Umfang im Bereich der Technikgebäude eine Versiegelung.

### **2.1.1.9 Prognose über die Entwicklung des Umweltzustands bei Nichtdurchführung der Planung**

Das Belassen der vorliegenden Flächen im bestehenden Zustand würde keine Veränderung der biologischen Vielfalt oder der Funktion als Lebensraum für Tier- und Pflanzenarten erwarten lassen, da diese Flächen weiterhin wie bisher intensiv landwirtschaftlich genutzt werden würden.

Auch für die anderen Schutzgüter würden sich keine Veränderungen ergeben.

## **2.2 Prognose über die Entwicklung des Umweltzustands bei Durchführung der Planung**

### **2.2.1 Auswirkung auf die Schutzgüter**

#### **2.2.1.1 Schutzgut Tiere und Pflanzen**

##### **Auswirkungen**

Durch die Errichtung der Photovoltaikanlage wird eine Fläche in Anspruch genommen, die derzeit landwirtschaftlich intensiv genutzt wird.

Es werden nach derzeitigem Kenntnisstand für keine Art des Anhangs IV der FFH-Richtlinie sowie für keine europäischen Vogelarten gem. Art. 1 der Vogelschutzrichtlinie unter Berücksichtigung von Vermeidungsmaßnahmen die Verbotstatbestände des § 44 BNatSchG erfüllt. Es wird daher voraussichtlich keine Ausnahme gem. § 45 Abs. 7 BNatSchG oder eine Befreiung gem. § 67 BNatSchG benötigt.

Durch die Umwandlung in extensiv bewirtschaftetes Grünland und die Neuanlage von Hecken sowie die Entwicklung artenreicher Säume und Staudenfluren ist insgesamt von einer Verbesserung der Funktion der Fläche für den Arten- und Biotopschutz auszugehen.

Durch die geplante Neuanlage von Hecken sowie die Entwicklung von Extensivgrünland werden zusätzlich neue Biotopstrukturen geschaffen.

Während der Bauphase kann es durch die vom Baubetriebe ausgehenden Störfwirkungen zu einer Beeinträchtigung der angrenzenden Lebensräume und zur Meidung der Flächen kommen, diese sind jedoch zeitlich beschränkt.

Durch die auftretenden teilweisen Verschattungseffekte sowie den unterschiedlichen Niederschlagsanfall ist langfristig eine differenzierte Ausbildung in der Vegetationszusammensetzung zu erwarten, die zu einer weiteren Auffächerung des Lebensraumspektrums führt. Durch gezielte Pflegemaßnahmen können diese zusätzlich unterstützt werden.

Zur Vermeidung von Lockwirkungen auf nachtschwärmende Insekten wird eine dauerhafte Beleuchtung der Anlage als unzulässig festgesetzt.

Zur Vermeidung der Beeinträchtigung von Säugetieren durch die Errichtung der notwendigen Umzäunung des Geländes wird festgesetzt, dass die Unterkante des Zaunes entsprechend der Geländetopografie mindestens 15 cm über für Kleintiere durchlässig auszuführen ist.

##### **Ergebnis**

Im Hinblick auf das Schutzgut Tiere und Pflanzen sind gering bedeutende Flächen betroffen, so dass unter Berücksichtigung der Vermeidungsmaßnahmen in der Zusammenschau gering erhebliche Umweltauswirkungen für dieses Schutzgut zu erwarten sind.

#### **2.2.1.2 Schutzgut Boden**

##### **Auswirkungen**

Vor allem bei feuchten Witterungsverhältnissen kann es durch die Befahrung der Fläche während der Bauphase zu stellenweisen Bodenverdichtungen kommen. Zur Herstellung der Kabelgräben

wird Boden ausgehoben und zwischengelagert. Dauerhafte Bodenumlagerungen, also Abgrabungen oder Aufschüttungen werden im vorliegenden Fall nicht notwendig, die Modultische an den Geländeverlauf angepasst werden.

Auf Grund der gewählten Ausbildung der Modultische ohne flächenhafte Betonfundamente wird der dauerhafte, über die Bauphase hinausgehende Eingriff minimiert. Es erfolgt lediglich eine geringflächige Bodenverdrängung, keine Versiegelung. Lediglich im Bereich des Technikraumes erfolgt eine Versiegelung des Bodens, die auf Grund der geringen Dimensionierung jedoch vernachlässigt werden kann.

Bei der Verwendung von verzinkten Stahlprofilen zur Verankerung der Modultische kann es grundsätzlich zum Abtrag von Zink und Anreicherung im Boden kommen. Zum Thema Zinkeintrag schreibt fachliche Oberbehörde für Wasserwirtschaft, das Landesamt für Umwelt Bayern (Merkblatt Nr. 1.2/9 (2013) S. 9)

„In der ungesättigten Bodenzone dagegen bestehen keine grundsätzlichen Bedenken gegen einen Einsatz von verzinkten Stahlprofilen. Da die vertikale Sickerströmung parallel zu ihnen verläuft, bleiben Lösungsprozesse und -mengen sehr begrenzt, und die ohnehin geringere Benetzung mit Sickerwasser wird durch die Abschirmwirkung der Solarmodultische weiter gemindert. Der Eintrag von Zink über das Sickerwasser wird daher zu keinen relevanten Verunreinigungen des Grundwassers führen.“ Risikofaktoren, die zu erhöhtem Zinkeintrag führen, sind niedrige pH-Werte (<6) im Boden, Stau- und Grundwassereinfluss oder ein hoher Salzgehalt im Boden. Keine dieser Risikofaktoren sind für die überplante Fläche zu erwarten.

Zudem werden die Flächen zukünftig den Festsetzungen entsprechend weder gedüngt noch mit Pestiziden o.ä. behandelt.

### **Ergebnis**

Es sind auf Grund der sehr geringen Versiegelung und der vorhandenen Beeinträchtigung durch die intensive landwirtschaftliche Nutzung Umweltauswirkungen geringer Erheblichkeit für dieses Schutzgut zu erwarten.

#### **2.2.1.3 Schutzgut Wasser**

##### **Auswirkungen**

Mit baubedingten Auswirkungen auf das Schutzgut ist bei ordnungsgemäßer Durchführung nicht zu rechnen. Als anlagebedingte Wirkungen ist die Flächenversiegelung und die Überdeckung von Teilbereichen durch die Module zu nennen. Aufgrund der Neigung der Module kann das auftreffende Niederschlagswasser unmittelbar ablaufen und zwischen den Modulen abtropfen. Eine Versickerung erfolgt damit großflächig über eine geschlossene Pflanzendecke im gesamten Planungsbereich, so dass kein Eingriff in den vorhandenen Wasserhaushalt entsteht. Da die Module ohne Fundamente im Boden verankert werden, entsteht auch hier keine nennenswerte Versiegelung. Lediglich die notwendigen Technikraum- oder und Geräteräume stellen eine Versiegelung des Bodens dar und müssen mit entsprechenden Wasserableitevorrichtungen ausgestattet werden. Da diese Gebäude jedoch nur kleinflächig nötig und möglich sind, entstehen auch hieraus keine nennenswerten Einschränkungen.

Es erfolgt deshalb nur ein Minimum an Versiegelung. Abgrabungen sind auf maximal 0,5 m beschränkt. Beeinträchtigungen für Grundwasserneubildung sowie Regenrückhalt können deshalb praktisch ausgeschlossen werden.

### **Ergebnis**

Es sind durch die Planung bei Einhaltung der Verminderungsmaßnahmen Umweltauswirkungen geringer Erheblichkeit für das Schutzgut Wasser zu erwarten.



#### **2.2.1.4 Schutzgut Luft/Klima**

##### **Auswirkungen**

Während der Bauphase kann es witterungsbedingt zeitweise zu Staubemissionen kommen.

Die anlagebedingten Auswirkungen sind im Zusammenhang mit der bereits beim Schutzgut Boden und Wasser genannten Versiegelungen und Verschattungseffekten zu sehen. Da kaum Versiegelung erfolgt, findet praktisch keine Reduktion von Kaltluftentstehungsgebieten statt. Die aufgeständerte Bauweise verhindert Kaltluftstau.

Der differenzierte Wechsel von beschatteten und unbeschatteten Bereichen führt lediglich zu einem kleinräumigen Wechsel des Mikroklimas, großräumige Auswirkungen sind dadurch jedoch nicht zu erwarten. Der kleinklimatische Wechsel führt jedoch zu einer differenzierten Lebensraumbildung und damit zu einer Erhöhung der Artenvielfalt auf der Fläche.

Auf Grund der geringen Größenordnung des Geltungsbereiches sind keine größeren Auswirkungen auf Klima und Luftaustausch zu erwarten.

In der Gesamtbilanz wird das Schutzgut Luft / Klima durch die Errichtung der geplanten Photovoltaikanlage positiv beeinflusst, da die Freisetzung von schädlichen Klimagasen, wie sie bei der konventionellen Energieerzeugung durch fossile Brennstoffe entstehen, verringert wird.

##### **Ergebnis**

Es sind durch die Planung keine erheblich negativen Umweltauswirkungen für das Schutzgut Luft festzustellen. Für das Schutzgut Klima sind ebenfalls keine erheblichen Auswirkungen zu erwarten.

#### **2.2.1.5 Fläche**

##### **Auswirkungen**

Durch die vorgesehene Aufstellung des Bauleitplanes werden bislang landwirtschaftlich genutzte Flächen für die Geltungsdauer des Bebauungsplanes im Anspruch genommen. Da die Nutzung als Sondergebiet jedoch zeitlich begrenzt ist, ist dieser Verlust nicht dauerhaft. Die Bereiche unter der Anlage werden zudem weiterhin als extensives Grünland gepflegt oder zur Schafbeweidung herangezogen. Aus agrarpolitischer Sicht ist die Überplanung begrenzter Flächen mit Freiflächen-Photovoltaikanlagen zielführend, um damit bestehende Biogasanlagen zu ersetzen und durch die erheblich höhere Flächeneffizienz bisher für die Produktion von Energiepflanzen gebundene Flächen wieder für die Nahrungsmittelproduktion zu gewinnen.

Nach Rückbau der Anlage stehen die Flächen wieder für die Landwirtschaft oder andere Nutzungen zur Verfügung.

##### **Ergebnis**

Auf Grund der zeitlichen Begrenzung der Inanspruchnahme ist mit insgesamt gering erheblichen Auswirkungen auf das Schutzgut Fläche zu rechnen. Diese werden nach Rückbau der Anlage vollständig zurückgenommen.

#### **2.2.1.6 Wirkungsgefüge zwischen den o.g. Schutzgütern**

Die einzelnen Schutzgüter stehen untereinander in engem Kontakt und sind durch Wirkungsgefüge miteinander verbunden. So ist die Leistungsfähigkeit/ Eignung des Schutzgutes Boden nicht ohne die Wechselwirkungen mit dem Gut Wasser zu betrachten (Wasserretention und Filterfunktion). Beide stehen durch die Eignung als Lebensraum wiederum in Wechselbeziehung zur Pflanzen- und Tierwelt. Diese Bezüge sind bei den jeweiligen Schutzgütern vermerkt.

#### **2.2.1.7 Schutzgut Landschaft / Erholung**

##### **Auswirkungen**

Als anlagebedingte Wirkung hat die Errichtung einer Photovoltaikanlage eine gewisse Veränderung des Landschaftsbildes im unmittelbaren Planungsumgriff zur Folge. Die Auswirkungen auf das

Landschaftsbild werden durch die Maßnahmen zur Eingrünung beziehungsweise die im Norden des Geltungsbereiches bereits vorhandene Gehölzstruktur minimiert.

Da die Ackerflächen in mäßig extensiv genutztes, artenreiches Grünland umgewandelt werden und im Randbereich Heckenstrukturen angelegt werden, wird das Landschaftsbild im Hinblick auf die Vegetation aufgewertet.

Zur Vermeidung einer optischen Fernwirkung bei Nacht wird eine dauerhafte Beleuchtung der Anlage als unzulässig festgesetzt.

### **Ergebnis**

Aufgrund der Lage und unter Berücksichtigung der geplanten Eingrünung sind durch die Planung nur mittel erhebliche Umweltauswirkungen für das Schutzgut Landschaftsbild zu erwarten.

## **2.2.2 Auswirkungen auf Erhaltungsziele und den Schutzzweck der Natura 2000-Gebiete im Sinne des Bundesnaturschutzgesetzes**

Im direkten Umfeld der Planung befinden sich keine Natura-2000 Gebiete. Das nächstgelegene FFH-Gebiet befindet sich einem Abstand von deutlich über vier Kilometern. Die Planung hat keine Auswirkung auf diese Gebiete.

## **2.2.3 Auswirkungen auf den Menschen und seine Gesundheit sowie die Bevölkerung insgesamt**

### **Auswirkung**

Bei der Ausweisung von Sondergebieten (für Photovoltaik) im Umfeld bestehender Siedlungen ist in der Regel eine gewisse Auswirkung auf die dort lebende Bevölkerung gegeben. Meist entstehen nachteilige Auswirkungen in Form von Sichtbeeinträchtigungen bzw. Störung des Landschaftsbildes durch die errichteten Anlagenteile. Diese werden beim Schutzgut Landschaftsbild behandelt.

Beeinträchtigung von Siedlungsbereichen durch den Betrieb der Anlage wie Lärm, Erschütterung, oder Schwingungen sind auf Grund der Anlagenausführung und der angewandten Techniken nach derzeitigem Kenntnisstand nicht zu erwarten. Lärmemissionen entstehen auf Photovoltaikanlagen nur durch die verwendeten Transformatoren. Diese sind jedoch so gering, dass eine Belastung der mehr als 400 m entfernten Wohnbebauung von Gaden b. Geisenfeld nicht zu erwarten ist.

Baubedingt kann es durch die Bebauung kurzzeitig zu erhöhter Lärmentwicklung kommen. Diese ist jedoch vorübergehend und daher als gering erheblich einzustufen.

### **Ergebnis**

Im Hinblick auf das Schutzgut Mensch sind keine erheblichen Belastungen zu erwarten. Beeinträchtigungen entstehen gegebenenfalls auf das Landschaftsbild. Diese werden beim Schutzgut Landschaftsbild getrennt behandelt.

## **2.2.4 Auswirkungen auf Kulturgüter und sonstige Sachgüter**

### **Auswirkungen**

Auch wenn derzeit keine Bodendenkmäler bekannt sind, ist nicht auszuschließen, dass sich im Planungsgebiet oberirdisch nicht mehr sichtbare und daher unbekannte Bodendenkmäler befinden. Jegliche Form von Erdarbeiten birgt ein gewisses Risiko der Zerstörung von Bodendenkmälern. Da es sich bei der zu bebauenden Fläche um bereits von Landwirtschaft überprägte Flächen handelt und Abgrabungen im Bebauungsplan auf 0,50 m begrenzt werden, ist in dieses Risiko jedoch sehr gering.

Während der Bauarbeiten bei Erdarbeiten zu Tage kommende Metall-, Keramik- oder Knochenfunde sind umgehend dem Landratsamt oder dem Bayerischen Landesamt für Denkmalpflege zu melden. (Art. 8 DSchG)

Art. 8 Abs. 1 DSchG: Wer Bodendenkmäler auffindet, ist verpflichtet, dies unverzüglich der unteren Denkmalschutzbehörde oder dem Landesamt für Denkmalpflege anzuzeigen. Zur Anzeige verpflichten sich auch

der Eigentümer und der Besitzer des Grundstücks, sowie der Unternehmer und der Leiter der Arbeiten, die zu dem Fund geführt haben. Die Anzeige eines der Verpflichteten befreit die übrigen.

Nimmt der Finder an den Arbeiten, die zu dem Fund geführt haben, aufgrund eines Arbeitsverhältnisses teil, so wird er durch Anzeige an den Unternehmer oder den Leiter der Arbeiten befreit.

Art. 8 Abs. 2 DSchG: Die aufgefundenen Gegenstände und der Fundort sind bis zum Ablauf von einer Woche nach der Anzeige unverändert zu belassen, wenn nicht die Untere Denkmalschutzbehörde die Gegenstände vorher freigibt oder die Fortsetzung der Arbeiten gestattet.

### **Ergebnis**

Es sind durch die Bebauung keine erheblichen Auswirkungen für dieses Schutzgut zu erwarten.

### **2.2.5 Auswirkungen auf die Vermeidung von Emissionen sowie der sachgerechte Umgang mit Abfällen und Abwässern**

Die Förderung von erneuerbaren Energien, wie im vorliegenden Fall der Solarenergie, trägt grundsätzlich zum Klimaschutz bei. Durch die Nutzung von Sonnenstrom wird kein klimaschädliches CO<sub>2</sub> produziert und in der Gesamtbilanz die Reduktion von Emissionen erreicht.

Abfälle oder Abwässer fallen durch die Nutzung der Anlage nicht an.

### **2.2.6 Auswirkungen auf die Nutzung erneuerbarer Energien sowie die sparsame und effiziente Nutzung von Energie**

Da die vorliegende Planung zum Ziel hat, Baurecht für eine Freiflächen-Photovoltaikanlage zu schaffen, trägt sie wesentlich zur Nutzung erneuerbaren Energien bei.

### **2.2.7 Auswirkungen auf die Darstellungen von Landschaftsplänen sowie von sonstigen Plänen, insbesondere des Wasser-, Abfall- und Immissionschutzrechts**

Im Bereich der Planung sind keine Darstellungen von Landschaftsplänen vorhanden. Wasser, Abfall- oder Immissionsschutzrechtliche Belange werden ebenfalls nicht berührt.

### **2.2.8 Auswirkungen auf die Erhaltung der bestmöglichen Luftqualität in Gebieten, in denen die durch Rechtsverordnung zur Erfüllung von Rechtsakten der Europäischen Union festgelegten Immissionsgrenzwerte nicht überschritten werden**

Durch die Nutzung der Fläche als Photovoltaikanlage entstehen keine Auswirkungen auf die Luftqualität im unmittelbaren Planungsbereich, da von der Anlage keine Luftemissionen ausgehen. Das geplante Vorhaben steht der Erhaltung der bestmöglichen Luftqualität somit nicht entgegen.

### **2.2.9 Auswirkungen auf die Wechselwirkungen zwischen den einzelnen Belangen des Umweltschutzes**

Die einzelnen Schutzgüter stehen untereinander in engem Kontakt und sind durch Wirkungsgefüge miteinander verbunden. So ist die Leistungsfähigkeit/ Eignung des Schutzgutes Boden nicht ohne die Wechselwirkungen mit dem Gut Wasser zu betrachten (Wasserretention und Filterfunktion). Beide stehen durch die Eignung als Lebensraum wiederum in Wechselbeziehung zur Pflanzen- und Tierwelt. Diese Bezüge sind bei den jeweiligen Schutzgütern vermerkt.

## **2.3 Beschreibung der Maßnahmen zur Vermeidung, Verhinderung, Verringerung oder Ausgleich von erheblichen Umweltauswirkungen**

Im Folgenden wird erläutert, mit welchen Maßnahmen erhebliche nachteilige Auswirkungen auf die Umwelt vermieden, verhindert, verringert oder ausgeglichen werden, sowohl während der Bauphase als auch der Betriebsphase.

Die Maßnahmen sind in den Festsetzungen des Bebauungsplanes verankert und tragen zur Vermeidung, Verhinderung, Verringerung von erheblichen Umweltauswirkungen bei. Die verbleibenden, unvermeidlichen Auswirkungen können durch interne Ausgleichsmaßnahmen ausgeglichen werden.

### **2.3.1 Vermeidungsmaßnahmen bezogen auf die verschiedenen Schutzgüter**

#### **2.3.1.1 Schutzgut Tiere und Pflanzen**

##### Durchlässige Gestaltung der Einfriedung für Säugetiere mittlerer Größe

Es wird festgesetzt, dass sich der Zaun mindestens 15 cm über dem Gelände für Kleintiere durchlässig zu gestalten ist. Dadurch wird eine Durchlässigkeit für Tiere wie Igel, Feldhase, Marder und andere erreicht, die zum Beispiel von Greifvögeln erbeutet werden. Durch die Anhebung der Zaununterkante wird die Zerschneidung des Lebensraumes für diese Tierarten vermieden.

##### Entwicklung von extensivem Grünland innerhalb der PV-Anlage durch Mahd/extensive Beweidung

Unter den Photovoltaikmodulen wird artenreiches, extensiv genutztes Grünland entwickelt, so dass zu erwarten ist, dass sich der Artenreichtum im Vergleich zur momentanen, intensiven Nutzung erhöht. Näheres zur Pflege wird unter Punkt 2.3.2 – Landschaftspflegerische Maßnahmen erläutert.

##### Verwendung von autochthonem Pflanzgut

Für die Anlage der Hecken entlang der Grenze des Geltungsbereiches wird die Verwendung von standortgerechtem, autochthonem Pflanzgut festgesetzt.

##### Verbot einer dauerhaften Beleuchtung der Anlage

Zur Vermeidung von Lockwirkungen auf nachtschwärmende Insekten wird eine dauerhafte Beleuchtung der Anlage als unzulässig festgesetzt.

#### **2.3.1.2 Schutzgut Boden**

Durch die vorgesehene Verankerung der Modultische im Boden wird ein Eingriff in den Boden weitestgehend verringert.

#### **2.3.1.3 Schutzgut Wasser**

Durch die direkte, breitflächige Versickerung von Niederschlagswasser auf der Fläche ist der Eingriff in das Schutzgut Wasser minimiert.

#### **2.3.1.4 Schutzgut Landschaftsbild**

Festsetzungen zur Fassaden- und Dachgestaltung der notwendigen Technikgebäude verringern die Auswirkungen auf das Landschaftsbild. Durch die Eingrünung an den Rändern des Sondergebietes wird die Anlage in die Landschaft integriert. Durch das Verbot einer dauerhaften Beleuchtung der Anlage wird eine optische Fernwirkung bei Nacht vermieden.

#### **2.3.1.5 Schutzgut Luft/Klima**

Die Luft- und Klimaverhältnisse werden durch die Anlage der Photovoltaikanlage nicht negativ beeinträchtigt. Es erfolgt sogar eine Verbesserung durch Reduzierung des CO<sub>2</sub>-Ausstoßes.



### 2.3.2 Landschaftspflegerische Maßnahmen und Festsetzungen

Diese werden im Bereich des Geltungsbereichs des Bebauungsplanes durchgeführt.

#### 2.3.2.1 Pflege innerhalb der eigentlichen Freiflächenphotovoltaikanlage

Derzeitige Nutzung/ Bestand: Acker, intensiv bewirtschaftet

Entwicklungsziel: artenreiches Extensivgrünland  
Artenanreicherung des Gebiets

Die Pflege des Grünlandes innerhalb der PV-Anlage erfolgt durch 1 bzw. 2 schürige Mahd ohne Düngung der Fläche.

Damit wird sichergestellt, dass Vogelarten, die ihre Nester am Boden anlegen, durch die Mahd nicht bei der Brutausübung beeinträchtigt werden. Gleichzeitig ist eine Grünlandpflege oder -Bewirtschaftung erforderlich, um langfristig eine Verbuschung zu verhindern und einen Nährstoffentzug zu erreichen. Ebenso werden damit günstige Nahrungsbedingungen für die in der Hecke brütenden Vogelarten geschaffen.

Auf dem gesamten Grünland innerhalb der Photovoltaikanlage ist der Einsatz von Dünger und Pestiziden grundsätzlich untersagt. Lediglich Maßnahmen zur Anhebung des pH-Wertes (z.B. Kalkung) sind zulässig, sofern aus Gründen des Korrosionsschutzes erforderlich.

### 2.3.3 Ausgleich unvermeidbarer Beeinträchtigungen / Eingriffsregelung

Die Eingriffsregelung wird im vorliegenden Fall nach dem Leitfaden 'Bauen im Einklang mit Natur und Landschaft', 2021 in Verbindung mit dem Hinweispapier „Bau- und landesplanerische Behandlung von Freiflächen-Photovoltaikanlagen“ des Bayerischen Staatsministeriums für Wohnen, Bau und Verkehr von 10.12.2021 durchgeführt. Da die bauliche Nutzung durch PV-Freiflächenanlagen von einer Bebauung mit Gebäuden (einschl. deren Erschließung) deutlich abweicht, werden für die Bewältigung der Eingriffsregelung bei PV-Freiflächenanlagen in dem Hinweispapier spezifische Hinweise gegeben. Diese gelten ausschließlich für Bauleitplanverfahren zu PV-Freiflächenanlagen.

Die Grundlage für die Beurteilung der Eingriffsschwere ist der Flächenzustand vor Beginn der Maßnahmen.

#### 2.3.3.1 Bestandserfassung und Bewertung

Die Bestandserfassung und -bewertung erfolgt anhand vorhandener Untersuchungen sowie eigener Erhebungen.

Maßgebend für die Erfassung und Bewertung ist der tatsächliche Zustand der Schutzgüter im Untersuchungsraum vor dem Eingriff.

Die Bewertung des Ausgangszustands wird maßgebend davon bestimmt, welche Bedeutung den jeweiligen Schutzgütern zukommt. Die Bedeutung des jeweiligen Schutzgutes lässt sich anhand der wesentlichen wertbestimmenden Merkmale und Ausprägungen in die Kategorien gering, mittel und hoch einteilen. Die Bewertung zum Schutzgut Arten und Lebensräume erfolgt in Anlehnung an die Biotopwertliste zur Bayerischen Kompensationsverordnung.

#### Bewertung des Ausgangszustands

Nr.	Schutzgut	Beschreibung	Kategorie
1	<u>Arten &amp; Lebensräume</u>	Intensiv bewirtschaftete Äcker	geringe Bedeutung
2	<u>Boden &amp; Fläche</u>	Anthropogen überprägter Boden ohne kulturhistorische Bedeutung oder Eignung für die Entwicklung von besonderen Biotopen	mittlere Bedeutung
3	<u>Wasser</u>	Flächen mit dauerhaft abgesenktem Grundwas-	geringe Bedeutung

		ser	
4	<u>Klima / Luft</u>	Flächen ohne klimatisch wirksame Luftaus-tauschbahnen	geringe Bedeutung
5	<u>Landschaftsbild</u>	begrenzte Fernwirkung durch eingegrenzte Lage	mittlere Bedeutung

### 2.3.3.2 Ermittlung des Ausgleichsbedarfes

Gemäß dem aktuellen Hinweispapier zur Bau- und landesplanerische Behandlung von Freiflächen-Photovoltaikanlagen kann bei Einhaltung einer Reihe von Maßgaben bei der Detaillierung der Photovoltaikanlage auf Ebene der verbindlichen Bauleitplanung davon ausgegangen werden, dass Beeinträchtigungen des Naturhaushaltes weitgehend oder sogar vollständig vermieden werden können.

Wenn der Ausgangszustand der Anlagenfläche gemäß Biotopwertliste als „intensiv genutzter Acker“ (BNT A11 gemäß Biotopwertliste) und/oder „intensiv genutztes Grünland“ (BNT G11 gemäß Biotopwertliste) einzuordnen ist und die im nachfolgenden aufgeführten Vermeidungsmaßnahmen eingehalten werden, entsteht gemäß dem Hinweispapier kein Ausgleichsbedarf für den Naturhaushalt.

Können die Maßgaben dagegen nur teilweise eingehalten und die Maßnahmen nur teilweise umgesetzt werden, ist der Ausgleichsbedarf zu ermitteln und um die durch ökologischen Gestaltungs- und Pflegemaßnahmen erreichbare Vermeidung zu reduzieren.

Im Folgenden sind die gemäß Hinweispapier erforderlichen Maßnahmen aufgelistet:

Maßnahmen	Umsetzung	
	ja	nein
<u>Grundsätzliche Vermeidungsmaßnahmen</u>		
- Standortwahl unter Beachtung der Standorteignung (Ausschluss- und Restriktionsflächen)	<input checked="" type="checkbox"/>	<input type="checkbox"/>
- Keine Überplanung naturschutzfachlich besonders wertvoller Bereiche (z.B. amtlich kartierte Biotope, Bodendenkmäler und Geotope, Böden mit sehr hoher Bedeutung als Archiv der Natur- und Kulturgeschichte gemäß § 2 Bundesbodenschutzgesetz - BBodSchG)	<input checked="" type="checkbox"/>	<input type="checkbox"/>
- 20 cm Abstand des Zauns zum Boden bzw. anderweitige Zäunungen, durch die dieselbe Durchlässigkeit für Klein- und Mittelsäuger etc. gewährleistet werden kann	<input type="checkbox"/>	<input checked="" type="checkbox"/>
- Fachgerechter Umgang mit Boden gemäß den bodenschutzgesetzlichen Vorgaben	<input checked="" type="checkbox"/>	<input type="checkbox"/>
- Standortwahl auf intensiv genutztem Acker- oder Grünland	<input checked="" type="checkbox"/>	<input type="checkbox"/>
<u>Vermeidung durch ökologische Gestaltungs- und Pflegemaßnahmen</u>		
- Grundflächenzahl (= GRZ = Maß der baulichen Nutzung) $\leq 0,5$	<input type="checkbox"/>	<input checked="" type="checkbox"/>
- zwischen den Modulreihen mind. 3 m breite besonnte Streifen	<input type="checkbox"/>	<input checked="" type="checkbox"/>
- Modulabstand zu Boden mind. 0,8 m	<input checked="" type="checkbox"/>	<input type="checkbox"/>

- Begrünung der Anlagenfläche unter Verwendung von Saatgut aus gebietseigenen Arten bzw. lokal gewonnenen Mähgut,	<input checked="" type="checkbox"/>	<input type="checkbox"/>
- keine Düngung,	<input checked="" type="checkbox"/>	<input type="checkbox"/>
- kein Einsatz von Pflanzenschutzmitteln,	<input checked="" type="checkbox"/>	<input type="checkbox"/>
- 1- bis 2- schürige Mahd (Einsatz von insektenfreundlichen Mähwerk, Schnitthöhe 10 cm) oder/auch standortangepasste Beweidung oder/auch	<input checked="" type="checkbox"/>	<input type="checkbox"/>
- kein Mulchen innerhalb der Anlage	<input type="checkbox"/>	<input checked="" type="checkbox"/>

Im vorliegenden Fall werden die Maßnahmen nicht vollständig umgesetzt, so dass der Ausgleichsbedarf rechnerisch zu ermitteln ist. Dabei wird als Eingriffsfläche die Fläche des Geltungsbereiches ohne Eingriffsmaßnahmen angenommen, also die Fläche innerhalb des Zaunes. Als Eingriffsfaktor wird gemäß den Vorgaben des Leitfadens 'Bauen im Einklang mit Natur und Landschaft', 2021 die Grundflächenzahl angesetzt.

Nach Feststellung des Ausgleichsbedarfs ist dieser gemäß der erreichbaren Vermeidung zu reduzieren. Wie dies genau zu berechnen ist, wird nicht vorgegeben, sinnvoll erscheint jedoch eine Anlehnung an die Systematik des o.g. Leitfadens, nach dem der errechnete Ausgleichsbedarf durch einen Planungsfaktor, der sich nach der erreichten Vermeidung bemisst, reduziert wird.

Die erheblichen Beeinträchtigungen des Naturhaushalts bei PV-Freiflächenanlagen können in der Regel durch die vielfältigen Maßnahmen und Möglichkeiten weitestgehend vermieden werden. Daher wird im vorliegenden Fall ein Planungsfaktor von 50 % angenommen.

Bestandserfassung Schutzgut Arten und Lebensräume				
Bezeichnung	Fläche (m²)	Bewertung (WP)	GRZ/ Eingriffs-faktor	Ausgleichs-bedarf (WP)
Intensiv bewirtschaftete Äcker (A11)	52.071	2	0,70	72.899
Summe:	52.071			72.899
Summe Ausgleichsbedarf (WP)				72.899 WP
Berücksichtigung der durch ökologischen Gestaltungs- und Pflegemaßnahmen erreichte Vermeidung (siehe auch Tabelle der Maßnahmen) – Reduzierung um Planungsfaktor				
Vermeidungsmaßnahme	Sicherung		Planungsfaktor	
Einhaltung der im Hinweispapier genannten Maßgaben. Eingriff wird zum Großteil vermieden, positive Effekte möglich	Festsetzung in BBP		50%	
Summe			50 %	
Summe Ausgleichsbedarf (WP)				36.450 WP

**2.3.3.3 Bewertung des Ausgleichs**

Ausgleichsumfang und Bilanzierung Schutzgut Arten und Lebensräume									
Maßnahmen Nr.	Ausgangszustand nach der BNT-Liste			Prognosezustand nach der BNT-Liste			Ausgleichsmaßnahme		
	Code	Bezeichnung	Bewertung (WP)	Code	Bezeichnung	Bewertung (WP)	Fläche (m²)	Aufwertung	Ausgleichsumfang in WP
A1	A11	Intensiv bewirtschaftete Äcker	2	G212	Mäßig extensiv genutztes, artenreiches Grünland	8	3.305	6	19.830
A2	A11	Intensiv bewirtschaftete Äcker	2	B112	mesophile Hecken	10	4.197	8	33.576
Summe Ausgleichsumfang im Wertpunkten								53.406 WP	
Bilanzierung									
Summe Ausgleichsumfang						53.406 WP			
Summe Ausgleichsbedarf						36.450 WP			
Differenz						16.956 WP			

Nach Gegenüberstellung des Kompensationsbedarfes von 36.450 Wertpunkten und –umfangs in Höhe von 53.406 Wertpunkten verbleibt gemäß der Bilanzierung eine Differenz von 16.956 Wertpunkten. Dieser Überschuss zeigt, dass der notwendige Ausgleich vollständig auf internen Flächen erbracht werden kann.

Die Maßnahmen auf der Ausgleichsfläche werden unter Punkt 2.3.4 – Maßnahmen auf Ausgleichsflächen näher benannt sowie in die Festsetzungen des Bebauungsplanes unter Punkt 8 aufgenommen. Die notwendigen Ausgleichsflächen sind nach Inkrafttreten des Bebauungsplanes dem Bayerischen Landesamt für Umwelt (LfU) zur Aufnahme in das Ökoflächenkataster zu melden.

### 2.3.4 Maßnahmen auf den Ausgleichsflächen

#### Ausgleichsmaßnahmen:

##### **Maßnahme A1:** Entwicklung von Extensivgrünland

Entwicklungsziel:       Entwicklung von Extensivgrünland  
                                  Artenanreicherung des Gebiets

##### Herstellung

Ansaat mit einer autochthonen Saatgutmischung. Bei der Ansaat ist Regio - Saatgut des Ursprungsgebietes 16 (Unterbayerische Hügel- und Plattenregion) zu verwenden.

##### Pflege von Extensivgrünland:

Der Aufwuchs ist ein- bis zweimal jährlich zu mähen und das Mahdgut abzufahren. Etwa drei Viertel der Fläche ist zweischürig zu mähen (in den ersten fünf Jahren: erster Schnitt ab 15. Juni, anschließend erster Schnitt ab 1. Juli, zweiter Schnitt ab 15. August), das verbleibende Viertel einschürig (ab 15. August). Alternativ ist auch eine extensive Beweidung mit Schafen und/oder Ziegen zulässig. Es sind zwei bis vier Weidedurchgänge durchzuführen, die Weidetiere dürfen sich nicht dauerhaft auf der Ausgleichsfläche aufhalten. Die Fläche darf nicht vollständig zum gleichen Zeitpunkt beweidet werden. Der Einsatz von Düngern oder Pestiziden ist unzulässig.

##### **Maßnahme A2:** Flächeneingrünung mit Heckenpflanzung/ Einzelgehölzen

Entwicklungsziel:       Einbindung der Anlage in die Landschaft mittels standortgerechter Gehölzstrukturen  
                                  Artenanreicherung des Gebiets

##### Herstellung:

Bepflanzung der Ausgleichsfläche mit Hecken in den Randbereichen des Planungsgebiets.

Die Gehölze müssen aus autochthoner Anzucht des Vorkommensgebietes 6.1 "Alpenvorland" stammen. Die Pflanzenqualität muss den Gütebestimmungen für Baumschulpflanzen der Forschungsgesellschaft Landschaftsentwicklung-Landschaftsbau e.V. entsprechen (Mindestqualität: v.Str., H 60-100 cm). Die Pflanzungen sind fachgerecht zu pflegen und in ihrem Bestand dauerhaft zu sichern. Nicht angewachsene Gehölze sind in der nächsten Pflanzperiode durch Gehölze gleicher Art und Größe zu ersetzen.

##### Artenliste:

Hunds-Rose	<i>Rosa canina</i>
Schwarzer Holunder	<i>Sambucus nigra</i>
Zweigriiffliger Weißdorn	<i>Crataegus laevigata</i>
Kreuzdorn	<i>Rhamnus cathartica</i>
Roter Hartriegel	<i>Cornus sanguinea</i>
Haselnuss	<i>Corylus avellana</i>
Schlehe	<i>Prunus spinos</i>
Hainbuche	<i>Carpinus betulus</i>

##### Pflege der Hecken:

In den ersten drei Jahren sind die Heckenbereiche auszumähen, um ein sicheres Anwachsen der Pflanzung zu gewährleisten.

Im weiteren Anschluss ist ein abschnittsweises „auf den Stock setzen“ möglich. In den auf den Stock gesetzten Bereichen sind Überhälter in Form von einzelnen Bäumen bzw. Sträuchern zu belassen. Das Schnittgut ist aus dem Heckenbereich zu entfernen. Der Zeitraum für diese Pflegemaßnahme beschränkt sich auf den Zeitraum von 01. Oktober bis 28. Februar.

Die Fertigstellung der Ausgleichsflächen ist bei der UNB zu melden und ein Abnahmetermin ist zu vereinbaren. Die Kopien der Lieferscheine der Ansaat der Ausgleichsfläche sowie die Autochthonitätsnachweise sind an die UNB zu übermitteln.

## **2.4 Alternative Planungsmöglichkeiten**

Potenzielle Standorte für Photovoltaikanlagen ergeben sich aus den Vorgaben des Landesentwicklungsprogrammes sowie Regionalplanes, den Förderbedingungen des Erneuerbare-Energien-Gesetzes und den natürlichen Gegebenheiten der einzelnen Flächen in Bezug auf Biotopausstattung, Ausrichtung und zu erwartende Sonnenstrahlung.

Laut Landesentwicklungsprogramm Bayern sollen Photovoltaik-, auf vorbelasteten Flächen errichtet werden. Von dem Anbindungsgebot gemäß LEP 3.3 (Z) werden Photovoltaik- und Biomasseanlagen in der Begründung zu diesem Gebot explizit ausgenommen. Somit ist eine Anbindung der Flächen an eine Siedlungseinheit nicht notwendig.

Nach der aktuellen Novellierung des EEG können Freiflächenanlagen gefördert werden, wenn sich die Anlage auf bereits versiegelten Flächen, Konversionsflächen aus wirtschaftlicher, verkehrlicher, wohnungsbaulicher oder militärischer Nutzung oder entlang von Autobahnen oder Schienenwegen in einem Korridor von 500 m gemessen vom äußeren Rand der befestigten Fahrbahn, befinden. Unter der Voraussetzung, dass das jeweilige Bundesland eine entsprechende Verordnung erlässt, können außerdem Photovoltaikanlagen auf Acker- und Grünland in einem benachteiligten Gebiet gefördert werden. Das Bundesland Bayern hat am 7. März mit der Verordnung über Gebote für Photovoltaik-Freiflächenanlagen diese Voraussetzungen geschaffen. Das Stadtgebiet Geisenfeld fällt vollständig in diese Förderkulisse.

Innerhalb des sich aus den genannten Vorgaben ergebenden Suchraumes sind Standorte mit guten Voraussetzungen zur Einbindung in das Landschaftsbild sowie einer guten Anbindung an das Stromnetz zu bevorzugen.

Innerhalb des Stadtgebietes stellt sich die Situation folgenderweise dar:

Das gesamte Gebiet der Stadt Geisenfeld befindet sich innerhalb der PV-Förderkulisse als benachteiligtes Gebiet, so dass grundsätzlich auf allen Acker- und Grünlandflächen die Förderbedingungen laut EEG vorliegen. Aus städtebaulicher Sicht sind allerdings dennoch die Vorgaben des Landesentwicklungsprogrammes zu beachten, so dass vorbelastete Flächen ohne besonderen Wert für das Landschaftsbild und guten Anbindungsmöglichkeiten an das Stromnetz vorzuziehen sind, für die keine anderweitigen Ausschlusskriterien vorliegen. Versiegelte Flächen oder Konversionsflächen sind im Gebiet der Stadt Geisenfeld in der benötigten Größenordnung nicht verfügbar.

Da die Photovoltaikanlage nach Beendigung der Nutzung vollständig rückzubauen ist, stehen die Flächen damit für bisherige oder anderweitige Nutzungen zur Verfügung

### Planungsalternativen

Auf Ebene des Bebauungsplanes sind Planungsalternativen innerhalb des Geltungsbereiches zu betrachten. Bei Photovoltaikanlagen sind aufgrund der geringen inneren Erschließung der Anlagen meist keine großen Unterschiede zwischen Varianten zu erkennen.

Innerhalb des Geltungsbereiches des Bebauungsplanes bieten sich keine Alternativen zur Erschließung der Flächen an. Die Erschließung von der entlang des Geltungsbereiches verlaufenden Kreisstraße ist die einzige logische Möglichkeit.

Die Anordnung der Ausgleichsflächen entlang des gesamten Geltungsbereiches ergibt sich aus der Notwendigkeit, die Anlagenteile mittels neuer Gehölze in die Landschaft einzubinden.

Die Baugrenzen ergeben sich aus den erforderlichen Abständen an den Grenzen, um eine Umfahrung zu ermöglichen. Sinnvolle Alternativen sind hier nicht zu erkennen.



### 3. Zusätzliche Angaben

#### **3.1 Beschreibung der Methodik und Hinweise auf Schwierigkeiten und Kenntnislücken**

Da es sich bei der Planung um einen relativ überschaubaren Bereich zur Sondernutzung mit Photovoltaikanlagen handelt, sind weiträumige Auswirkungen auf den Naturhaushalt unwahrscheinlich. Daher ist der Untersuchungsbereich auf den Geltungsbereich des Bebauungsplans und die direkt angrenzenden Bereiche begrenzt. Eine Fernwirkung ist bei den meisten umweltrelevanten Faktoren nicht zu erwarten. Ausnahmen bilden lediglich das Landschaftsbild sowie Immissionen. Der Untersuchungsraum ist bei diesen Schutzgütern entsprechend weiter gefasst.

Die Bestandserhebung erfolgt durch ein digitales Luftbild, das mit der digitalen Flurkarte überlagert wurde und mit Ortsbesichtigungen ergänzt wurde.

Darüber hinaus sind Daten des Fachinformationssystem Naturschutz (FIS-Natur), des Arten- und Biotopschutzprogramms, des Bodeninformationssystem Bayern, des Bayerischen Denkmalatlas, des Geotopkatasters Bayern, des Regionalplanes und Landesentwicklungsprogrammes, u.ä. ausgewertet worden.

Die vorliegenden aufgeführten Rechts- und Bewertungsgrundlagen entsprechen dem allgemeinen Kenntnisstand und allgemein anerkannten Prüfungsmethoden. Schwierigkeiten oder Lücken bzw. fehlende Kenntnisse über bestimmte Sachverhalte, die Gegenstand des Umweltberichtes sind, sind nicht erkennbar.

Es bestehen keine genauen Kenntnisse über den Grundwasserstand.

Da eine objektive Erfassung der medienübergreifenden Zusammenhänge nicht immer möglich und in der Umweltprüfung zudem auf einen angemessenen Umfang zu begrenzen ist, gibt die Beschreibung von Schwierigkeiten und Kenntnislücken den beteiligten Behörden und auch der Öffentlichkeit die Möglichkeit, zur Aufklärung bestehender Kenntnislücken beizutragen.

#### **3.2 Beschreibung der geplanten Maßnahmen zur Überwachung der erheblichen Auswirkungen**

Die Maßnahmen auf den Ausgleichsflächen sind nach ihrer Fertigstellung an die Untere Naturschutzbehörde, Landkreis Pfaffenhofen an der Ilm zu melden und ein gemeinsamer Abnahmetermin zu vereinbaren.

Im Anschluss ist die Entwicklung der Flächen durch regelmäßige, mindestens jährliche Kontrollen zu überwachen und die Pflege gegebenenfalls anzupassen.

### 3.3 Allgemein verständliche Zusammenfassung

Für einen Geltungsbereich von insgesamt ca. 6 ha wird der vorhabenbezogene Bebauungsplan „PV Geisenfeld Gaden“, von der Stadt Geisenfeld aufgestellt.

Die nachstehende Tabelle fasst die Ergebnisse zusammen:

<b>Schutzgut</b>	<b>Baubedingte Auswirkungen</b>	<b>Anlagebedingte Auswirkungen</b>	<b>Betriebsbedingte Auswirkungen</b>	<b>Ergebnis</b>
Mensch / Gesundheit	geringe Erheblichkeit	geringe Erheblichkeit	geringe Erheblichkeit	gering
Tiere und Pflanzen	geringe Erheblichkeit	geringe Erheblichkeit	geringe Erheblichkeit	gering
Boden	geringe Erheblichkeit	geringe Erheblichkeit	geringe Erheblichkeit	gering
Wasser	geringe Erheblichkeit	geringe Erheblichkeit	geringe Erheblichkeit	gering
Luft / Klima	nicht betroffen	nicht betroffen	nicht betroffen	nicht betroffen
Landschaft/ Erholung	gering Erheblichkeit	mittlere Erheblichkeit	mittlere Erheblichkeit	mittel
Kultur- und Sachgüter	nicht betroffen	nicht betroffen	nicht betroffen	nicht betroffen

Es sind von der Planung keine wertvollen Lebensräume betroffen. Vermeidungsmaßnahmen verringern die Eingriffe in den Natur- und Landschaftshaushalt, so dass die ökologische Funktionsfähigkeit des Landschaftsraumes erhalten bleibt.

Dauerhafte Beeinträchtigungen werden lediglich für das Schutzgut Landschaftsbild erwartet, die jedoch unter Berücksichtigung der Minimierungsmaßnahmen und auf Grund der technischen Vorprägung in Kauf genommen werden können.

Durch grünordnerische und ökologische Festsetzungen für den Geltungsbereich sowie durch die Bereitstellung von Ausgleichsflächen wird eine ausgeglichene Bilanz von Eingriff und Ausgleich erzielt.

### 3.4 Quellenangaben

- Quellen:
- BAYERISCHES FACHINFORMATIONSSYSTEM NATURSCHUTZ  
FIN-WEB  
abgerufen: 30.08.2023
- BAYERISCHES LANDESAMT FÜR UMWELT:  
Praxis-Leitfaden für die ökologische Gestaltung von Photovoltaik-  
Freiflächenanlagen  
Augsburg, 2014
- BAYERISCHES LANDESAMT FÜR UMWELT  
Umweltatlas Bayern  
abgerufen: 03.08.2023
- BAYERISCHES STAATSMINISTERIUM DER FINANZEN UND FÜR HEIMAT  
Bayern-Atlas  
abgerufen: 03.08.2023
- BAYERISCHES STAATSMINISTERIUM FÜR UMWELT UND VERBRAUCHERSCHUTZ  
Biotopwertliste zur Anwendung der Bayerischen Kompensationsverordnung  
(BayKomV), Stand 28.02.2014 mit redaktionellen Änderungen von 31.03.2014  
abgerufen: 22.08.2023
- BAYERISCHES STAATSMINISTERIUM FÜR WIRTSCHAFT, LANDESENTWICKLUNG  
UND ENERGIE:  
Landesentwicklungsprogramm Bayern – Stand 2023  
aufgerufen am 25.08.2023
- MEYNEN, E und SCHMIDTHÜSEN, J. (1953):  
Handbuch der naturräumlichen Gliederung Deutschlands.  
Verlag der Bundesanstalt für Landeskunde, Remagen.
- OBERSTE BAUBEHÖRDE IM BAYER. STAATSMINISTERIUM DES INNEREN, FÜR  
BAU UND VERKEHR  
Der Umweltbericht in der Praxis. Leitfaden zur Umweltprüfung in der  
Bauleitplanung  
2. Auflage, Januar 2007
- SEIBERT, P.:  
Karte der natürlichen potenziellen Vegetation mit Erläuterungsbericht.  
1968
- REGIONALER PLANUNGSVERBAND INGOLSTADT  
Regionalplan Region 10 Ingolstadt  
aufgerufen am 25.08.2023